



Periódico Oficial


GOBIERNO CONSTITUCIONAL DEL ESTADO LIBRE Y SOBERANO DE NUEVO LEÓN



Monterrey, Nuevo León -Viernes - 12 de Abril de 2024



NUEVO LEÓN CELEBRA



A S C E N D I E N D O

Índice

- PODER EJECUTIVO DEL ESTADO DE NUEVO LEÓN**
- ORGANISMOS DESCENTRALIZADOS**
- FIDEICOMISOS**
- AUTORIDADES FEDERALES**
- AYUNTAMIENTOS**



Registrado como artículo de segunda clase el 18 de septiembre de 1903

Publicaciones ordinarias: **Lunes, Miércoles y Viernes**

Sumario



PODER EJECUTIVO DEL ESTADO DE NUEVO LEÓN.

SECRETARÍA DE FINANZAS Y TESORERÍA GENERAL DEL ESTADO.

INFORME DE DEUDA PÚBLICA RELATIVA AL CIERRE DE LA CUENTA PÚBLICA DEL EJERCICIO FISCAL 2023. 4

ACUERDO POR EL QUE SE DA A CONOCER EL REPORTE TRIMESTRAL DE LAS PARTICIPACIONES FEDERALES Y ESTATALES ENTREGADAS A MUNICIPIOS DEL ESTADO, CONTENIENDO LAS FECHAS DE PAGO, LOS MONTOS EFECTIVAMENTE PAGADOS, LAS FORMULAS Y VARIABLES UTILIZADAS PARA SU CÁLCULO Y DISTRIBUCIÓN, ASÍ COMO LAS MEMORIAS DE CÁLCULO, CORRESPONDIENTES AL PRIMER TRIMESTRE DEL AÑO 2024..... 5-62



ORGANISMOS DESCENTRALIZADOS.

PARQUE FUNDIDORA, O.P.D.

CONVOCATORIA PÚBLICA NACIONAL DE LICITACIÓN NÚMERO PF-OP-PEI-04/24-CP..... 63-64

SISTEMA INTEGRAL PARA EL MANEJO ECOLÓGICO Y PROCESAMIENTO DE DESECHOS DEL ESTADO DE NUEVO LEÓN.

RESUMEN DE CONVOCATORIA DE LICITACIÓN PÚBLICA ESTATAL NÚMERO SIMEPRODE-GA-LPE-01-2024..... 65-67



FIDEICOMISOS.

FIDEICOMISO DE DESARROLLO URBANO (FIDEURB).

REGLAMENTO INTERIOR DEL FIDEICOMISO FIDEURB NÚMERO BP6823. 68-83



Periódico Oficial

GOBIERNO CONSTITUCIONAL DEL ESTADO LIBRE Y SOBERANO DE NUEVO LEÓN



**AUTORIDADES FEDERALES.****PODER JUDICIAL DE LA FEDERACIÓN.**

JUZGADO PRIMERO DE DISTRITO EN MATERIA DE EXTINCIÓN DE DOMINIO CON COMPETENCIA EN LA REPÚBLICA MEXICANA Y ESPECIALIZADA EN JUICIOS ORALES MERCANTILES EN EL PRIMER CIRCUITO. EDICTO EXPEDIENTE NÚMERO 21/2023-VI-3.	84-85
JUZGADO PRIMERO DE DISTRITO EN MATERIA DE EXTINCIÓN DE DOMINIO CON COMPETENCIA EN LA REPÚBLICA MEXICANA Y ESPECIALIZADA EN JUICIOS ORALES MERCANTILES EN EL PRIMER CIRCUITO. EDICTO EXPEDIENTE NÚMERO 2/2024-II-1.	86-87
JUZGADO TERCERO DE DISTRITO EN MATERIA DE EXTINCIÓN DE DOMINIO CON COMPETENCIA EN LA REPÚBLICA MEXICANA Y ESPECIALIZADA EN JUICIOS ORALES MERCANTILES EN EL PRIMER CIRCUITO. EDICTO EXPEDIENTE NÚMERO 19/2023.....	88-91
JUZGADO SEXTO DE DISTRITO EN MATERIA DE EXTINCIÓN DE DOMINIO CON COMPETENCIA EN LA REPÚBLICA MEXICANA Y ESPECIALIZADA EN JUICIOS ORALES MERCANTILES EN EL PRIMER CIRCUITO. EDICTO EXPEDIENTE NÚMERO 16/2023.....	92

**AYUNTAMIENTOS.****R. AYUNTAMIENTO DEL MUNICIPIO APODACA, NUEVO LEÓN.**

SECRETARÍA DE ADMINISTRACIÓN. RESUMEN DE CONVOCATORIA DE LICITACIONES.....	93
--	----

R. AYUNTAMIENTO DEL MUNICIPIO DOCTOR GONZÁLEZ, NUEVO LEÓN.

CÓDIGO DE ÉTICA Y CONDUCTA DEL MUNICIPIO DE DR. GONZALEZ, N.L.....	94-100
PRIMERA MODIFICACIÓN AL PRESUPUESTO DE EGRESOS PARA EL EJERCICIO FISCAL 2023.	101-105

R. AYUNTAMIENTO DEL MUNICIPIO GUADALUPE, NUEVO LEÓN.

SECRETARÍA DE ADMINISTRACIÓN. CONVOCATORIA DE LICITACIÓN PÚBLICA NACIONAL ANUAL NÚMERO DA-LP-02-24.....	106
---	-----

R. AYUNTAMIENTO DEL MUNICIPIO SAN NICOLÁS DE LOS GARZA, NUEVO LEÓN.

SECRETARÍA DE FINANZAS Y TESORERÍA. CONVOCATORIA PÚBLICA NÚMERO 07-2024 DE LICITACIONES PÚBLICAS NACIONALES PRESENCIALES.	107-108
--	---------

R. AYUNTAMIENTO DEL MUNICIPIO SAN PEDRO GARZA GARCÍA, NUEVO LEÓN.

ACUERDO DELEGATORIO DE FACULTADES A FAVOR DE LOS C. LIC. JOSÉ RAMÍREZ DE LA ROSA, Y LIC. ROBERTO CANTÚ FLORES, EN TÉRMINOS DEL PROPIO ACUERDO.....	109
--	-----

GOBIERNO DEL ESTADO DE NUEVO LEÓN SECRETARÍA DE FINANZAS Y TESORERÍA GENERAL DEL ESTADO INFORME DE DEUDA PÚBLICA 31 de Diciembre de 2023				
GOBIERNO DEL ESTADO				
DEUDA DE LARGO PLAZO				
SALDO ⁽¹⁾				
	Garantía		Ingresos	Total
	Participaciones	Aportaciones	Propios/Participaciones	
Banca Comercial	28,128,203,026	-	4,216,345,136	32,344,548,162
Banca de Desarrollo	31,926,861,652	1,446,239,635	-	33,373,101,286
Mercado de Valores	-	-	-	-
TOTAL	60,055,064,678	1,446,239,635	4,216,345,136	65,717,649,448
ADEUDOS DE CORTO PLAZO				
SALDO ⁽¹⁾				
Banca Comercial				1,712,222,222
ADEUDOS DE ORGANISMOS SIN RESPONSABILIDAD PARA EL ESTADO				
SALDO ⁽¹⁾				
Red Estatal de Autopistas ⁽²⁾				17,501,269,882
Instituto de Control Vehicular ⁽³⁾				5,157,481,896
Servicios de Agua y Drenaje de Monterrey				
Banca Comercial ⁽⁴⁾				2,068,326,530
Banca de Desarrollo ⁽⁵⁾				3,002,094,615
Universidad Autónoma de Nuevo León ⁽⁶⁾				1,049,692,495
Sistema de Transporte Colectivo Metrorrey ⁽⁷⁾				1,350,596,904
TOTAL				30,129,462,321

(1) El saldo de los adeudos excluye los intereses devengados no pagados.

(2) Monto correspondiente a cuatro emisiones de certificados bursátiles sin responsabilidad para el Estado.

(3) El Instituto de Control Vehicular (ICV) a través de un Fideicomiso Bursátil emitió Certificados en UDI's pagaderos con los Ingresos del refrendo y control vehicular en julio de 2023 con destino refinanciamiento. En 2016 dispuso con la Banca Comercial 2,150 mdp autorizados en el artículo segundo de la Ley de Ingresos para el Estado de Nuevo León para el año 2016 sin responsabilidad para el Estado.

(4) Financiamiento con la Banca Comercial con Banorte por 1,600 mdp, 250 mdp y 50 mdp; y con BBVA por 550 mdp y 400 mdp.

(5) Crédito por 1,852 mdp cuyo destino fue refinanciar el crédito cebrado con Banorte por 687 mdp, el Contrato de Crédito COFIDAN por 80 mdp y el Contrato con Banco Nacional de Obras y Servicios Públicos, S.N.C. (Banobras) por 1,086 mdp. Asimismo, incluye el Contrato de 1,250 mdp con Banobras para la ejecución del proyecto denominado "Presa la Libertad".

(6) Crédito con Banco Mercantil del Norte, S.A., por 1,051.6 mdp destinado al refinanciamiento de la deuda de largo plazo de dicho organismo en junio de 2023.

(7) Crédito con Banorte por 1,400 mdp destinado a la adquisición de vagones.

FUENTE: Dirección de Deuda Pública y Planeación Financiera. En el caso de Organismos, los saldos son los reportados por sus Áreas de Contabilidad.

Monterrey, N. L. a 31 de diciembre de 2023

C. Carlos Alberto Garza Ibarra
 Secretario de Finanzas y Tesorero General del Estado de Nuevo León




DISTRIBUCIÓN DE PARTICIPACIONES FEDERALES Y ESTATALES A LOS MUNICIPIOS DEL ESTADO.

En los términos del numeral 5, fracción II, del Acuerdo 02/2014 por el que se expiden los Lineamientos para la publicación de la información a que se refiere el artículo 6o. de la Ley de Coordinación Fiscal y de acuerdo al Artículo 19, antepenúltimo y penúltimo párrafo, de la Ley de Coordinación Hacendaria del Estado de Nuevo León; se acuerda dar a conocer las fechas de pago de participaciones federales y estatales a Municipios, los montos efectivamente pagados, las fórmulas y las variables utilizadas para su cálculo y distribución, así como las memorias de cálculo respecto del **Primer Trimestre** del año 2024, como sigue:

DE LAS PARTICIPACIONES FEDERALES

Fechas de pago en el primer trimestre 2024:

CONCEPTO	ENERO	FEBRERO	MARZO
Fondo General de Participaciones (FGP)	17,29,30,31 Enero	14 y 29 Febrero	14 y 26 Marzo
Fondo de Fomento Municipal (FFM 70%)	31 Enero y 8 Febrero	29 Febrero	27 Marzo
Fondo de Fomento Municipal (FFM 30%)	29,30,31 Enero	29 Febrero	27 Marzo
Impuesto Especial sobre Producción y Servicios (IEPS)	29,30,31 Enero	29 Febrero	27 Marzo
Fondo de Fiscalización y Recaudación (FOFIR)	29,30,31 Enero	29 Febrero	27 Marzo
Impuesto sobre Automóviles Nuevos (ISAN)	29,30,31 Enero	29 Febrero	27 Marzo
Fondo de Compensación de Impuesto sobre Automóviles Nuevos (COMPISAN)	29,30,31 Enero	29 Febrero	27 Marzo
IEPS a la Venta Final de Gasolinas y Diésel (IEPSGYD)	17 Enero	16 Febrero	15 Marzo
Impuesto sobre la Renta (ISR) Enajenación de Inmuebles	29,30,31 Enero	29 Febrero	27 Marzo
Impuesto sobre la Renta (ISR) Nómina Municipal	31 Enero y 8 Febrero	7 Marzo	27 Marzo
FEIEF Fondo General de Participaciones	NA	29 Febrero	NA
FEIEF Fondo de Fomento Municipal	NA	29 Febrero	NA
FEIEF Fondo de Fiscalización	NA	16 Febrero	NA



Distribución de Participaciones Federales en el 1er Trimestre de 2024

SECRETARÍA DE FINANZAS Y TESORERÍA GENERAL DEL ESTADO
 COORDINACIÓN DE PLANEACIÓN HACENDARIA
 CÁLCULO DE PARTICIPACIONES EN EL PRIMER TRIMESTRE DE 2024

MUNICIPIO	FONDO GENERAL DE PARTICIPACIONES (FGP)		FONDO DE FOMENTO MUNICIPAL (FFM) 70%		FONDO DE FOMENTO MUNICIPAL (FFM) 30%		IMPUESTO ESPECIAL SOBRE PRODUCCIÓN Y SERVICIOS (IEPS)	
	PORCENTAJE	MONTOS	PORCENTAJE	MONTOS	PORCENTAJE	MONTOS	PORCENTAJE	MONTOS
ABASOLO	0.111149	2,745,837	0.105171	399,674	1.549030	2,302,770	0.110493	86,040
AGUALEGUAS	0.210548	5,201,399	0.197876	751,978	1.472084	2,188,383	0.209284	162,967
ALDAMAS, LOS	0.229053	5,658,547	0.218602	830,741	0.702937	1,044,978	0.227821	177,402
ALLENDE	0.672830	16,621,690	0.656454	2,494,683	1.730003	2,571,802	0.675596	526,080
ANAHUAC	0.780626	19,284,699	0.740213	2,812,987	1.011127	1,503,129	0.775617	603,965
APODACA	6.815056	168,360,109	7.022609	26,687,615	4.208701	6,256,606	6.873550	5,352,364
ARAMBERRI	0.855144	21,125,586	0.796639	3,027,422	1.311420	1,949,541	0.848281	660,548
BUSTAMANTE	0.156067	3,855,490	0.154654	587,722	3.197094	4,752,763	0.152732	118,931
CADEREYTA JIMENEZ	1.519646	37,393,337	1.475792	5,608,369	1.219655	1,813,125	1.511397	1,176,909
CARMEN	0.521248	12,876,981	0.600320	2,281,362	3.607841	5,363,375	0.539699	420,258
CERRALVO	0.379950	9,386,350	0.375965	1,428,759	1.200711	1,784,964	0.379466	295,486
CHINA	0.711513	17,577,309	0.673150	2,558,132	1.216870	1,808,985	0.707228	550,711
CIENEGA DE FLORES	0.557311	13,767,894	0.596935	2,268,498	3.446520	5,123,556	0.581927	453,141
DOCTOR ARROYO	1.920491	47,444,087	1.787400	6,792,554	0.485796	722,179	1.904761	1,483,218
DOCTOR COSS	0.248882	6,148,418	0.233810	888,533	0.497387	739,410	0.247094	192,410
DOCTOR GONZALEZ	0.173441	4,284,709	0.162490	617,500	1.215855	1,807,477	0.172272	134,147
GALEANA	1.537623	37,985,652	1.451601	5,516,436	0.576359	856,809	1.527373	1,189,350
GARCIA	2.759686	68,175,686	2.933533	11,148,138	2.519646	3,745,677	2.816609	2,193,265
GENERAL BRAVO	0.335709	8,293,411	0.331333	1,259,145	7.899419	11,743,185	0.339966	264,728
GENERAL ESCOBEDO	5.057152	124,932,604	5.159112	19,605,875	2.940850	4,371,833	5.128357	3,993,400
GENERAL TERAN	0.614090	15,170,571	0.586772	2,229,877	1.040749	1,547,165	0.610735	475,573
GENERAL TREVIÑO	0.105392	2,603,619	0.102766	390,534	1.485485	2,208,305	0.105130	81,863
GENERAL ZARAGOZA	0.435379	10,755,661	0.407713	1,549,407	1.612703	2,397,425	0.432155	336,515
GENERAL ZUAZUA	0.643004	15,884,874	0.687139	2,611,293	1.134710	1,686,847	0.648357	504,869
GUADALUPE	8.001955	197,681,442	8.036357	30,540,104	4.309639	6,406,660	7.857925	6,118,887
HERRERAS, LOS	0.171498	4,236,716	0.159352	605,577	0.795462	1,182,524	0.170067	132,429
HIDALGO	0.300333	7,419,470	0.281200	1,068,628	0.870255	1,293,711	0.298002	232,051
HIGUERAS	0.181216	4,476,790	0.173223	658,288	1.581333	2,350,791	0.180332	140,422
HUALAHUISES	0.244595	6,042,518	0.230658	876,555	1.079212	1,604,343	0.243017	189,235
ITURBIDE	0.237573	5,869,025	0.225835	858,227	0.640114	951,586	0.236191	183,919
JUAREZ	3.161119	78,092,731	3.378522	12,839,202	1.567130	2,329,677	3.188937	2,483,193
LAMPAZOS DE NARANJO	0.469950	11,609,705	0.463192	1,760,243	4.830996	7,181,703	0.472838	368,194
LINARES	1.554407	38,400,284	1.476150	5,609,727	1.025960	1,525,180	1.546144	1,203,967
MARIN	0.324296	8,011,455	0.305425	1,160,688	2.396845	3,563,121	0.321233	250,141
MELCHOR OCAMPO	0.264638	6,537,656	0.230184	874,754	1.299280	1,931,494	0.260528	202,871
MIER Y NORIEGA	0.357468	8,830,941	0.345187	1,311,795	0.389397	578,873	0.356019	277,229
MINA	0.485054	11,982,850	0.466013	1,770,963	1.014562	1,508,237	0.482914	376,040
MONTEMORELOS	1.129335	27,889,260	1.080001	4,104,264	1.654467	2,459,511	1.129032	879,166
MONTERREY	26.190193	647,006,241	26.168209	99,445,536	0.000000	0	26.187822	20,392,193
PARAS	0.151977	3,754,452	0.156250	593,788	0.924314	1,374,074	0.152480	118,735
PESQUERIA	0.838149	20,705,747	0.921851	3,503,257	2.274973	3,381,949	0.859613	669,372
RAMONES, LOS	0.262672	6,489,075	0.254106	965,664	1.263734	1,878,652	0.261847	203,898
RAYONES	0.280716	6,934,850	0.266530	1,012,879	0.788089	1,171,563	0.279054	217,297
SABINAS HIDALGO	0.794613	19,630,239	0.748628	2,844,966	1.742358	2,590,170	0.791426	616,276
SALINAS VICTORIA	0.884935	21,861,570	0.914026	3,473,520	1.385577	2,059,783	0.885091	689,211
SAN NICOLAS DE LOS GARZA	6.918981	170,927,480	6.810432	25,881,293	4.066661	6,045,451	6.924095	5,391,723
SAN PEDRO GARZA GARCIA	13.593662	335,819,760	13.483599	51,240,944	7.905562	11,752,317	13.544266	10,546,784
SANTA CATARINA	3.980567	98,336,488	4.064508	15,446,117	3.179193	4,726,151	3.964621	3,087,211
SANTIAGO	1.313319	32,444,407	1.346008	5,115,155	2.371874	3,526,001	1.318750	1,026,898
VALLECILLO	0.258191	6,378,392	0.262447	997,362	2.429976	3,612,374	0.259550	202,109
VILLALDAMA	0.303597	7,500,111	0.294060	1,117,500	0.930086	1,382,654	0.302306	235,403
TOTAL	100.000000	2,470,414,178	100.000000	380,024,231	100.000000	148,658,837	100.000000	77,868,992



SECRETARÍA DE FINANZAS Y TESORERÍA GENERAL DEL ESTADO
 COORDINACIÓN DE PLANEACIÓN HACENDARIA
 CÁLCULO DE PARTICIPACIONES EN EL PRIMER TRIMESTRE DE 2024

MUNICIPIO	FONDO DE FISCALIZACION (FOFIR)		IMPUESTO SOBRE AUTOMOVILES NUEVOS (ISAN)		FONDO DE COMPENSACION (COMP ISAN)		IEPS A LA VENTA FINAL DE GASOLINA Y DIESEL (IEPSGyD)	
	PORCENTAJE	MONTOS	PORCENTAJE	MONTOS	PORCENTAJE	MONTOS	PORCENTAJE	MONTOS
ABASOLO	0.126243	154,198	0.094334	106,894	0.119017	14,021	0.057010	34,829
AGUALEGUAS	0.242391	296,066	0.174631	197,881	0.227151	26,761	0.073676	45,010
ALDAMAS, LOS	0.255540	312,126	0.199843	226,450	0.242857	28,611	0.065965	40,312
ALLENDE	0.708742	865,687	0.616814	698,937	0.691691	81,488	0.617326	377,138
ANAHUAC	0.883350	1,078,960	0.668205	757,170	0.834157	98,272	0.385795	235,691
APODACA	6.248457	7,632,119	7.320943	8,295,653	6.520797	768,213	10.560375	6,451,570
ARAMBERRI	1.003388	1,225,578	0.691550	783,623	0.932407	109,847	0.341540	208,655
BUSTAMANTE	0.163421	199,609	0.159027	180,200	0.159002	18,826	0.096334	58,852
CADEREYTA JIMENEZ	1.606956	1,962,801	1.403019	1,589,816	1.562345	184,059	1.771812	1,082,440
CARMEN	0.309956	378,592	0.722340	818,512	0.411406	48,468	1.243912	759,934
CERRALVO	0.390069	476,446	0.368844	417,951	0.385224	45,383	0.201268	122,959
CHINA	0.808465	987,491	0.603771	684,157	0.762050	89,777	0.270943	165,525
CIENEGA DE FLORES	0.433120	529,030	0.624555	707,708	0.493196	58,103	0.968549	591,708
DOCTOR ARROYO	2.257872	2,757,657	1.548593	1,754,773	2.096327	246,968	0.763599	466,500
DOCTOR COSS	0.267098	350,674	0.206779	234,310	0.268799	31,667	0.064410	39,350
DOCTOR GONZALEZ	0.201052	245,573	0.142565	161,547	0.187835	22,129	0.069975	42,749
GALEANA	1.755785	2,144,587	1.297432	1,470,172	1.651321	194,542	0.816682	498,930
GARCIA	2.275657	2,778,580	3.166128	3,587,666	2.508535	295,530	5.485112	3,350,978
GENERAL BRAVO	0.341116	416,653	0.313066	354,748	0.338673	39,899	0.159420	97,393
GENERAL ESCOBEDO	4.728218	5,775,238	5.213032	5,907,094	4.887530	575,798	7.483832	4,572,041
GENERAL TERAN	0.683491	834,844	0.538031	609,665	0.650256	76,607	0.316841	193,565
GENERAL TREVIÑO	0.111992	136,792	0.097948	110,989	0.108834	12,822	0.044596	27,245
GENERAL ZARAGOZA	0.505457	617,385	0.357971	405,631	0.471903	55,595	0.154219	94,216
GENERAL ZUAZUA	0.530964	648,541	0.766031	868,020	0.584615	68,873	1.490368	910,499
GUADALUPE	8.091175	9,882,889	8.421113	9,542,298	8.043920	947,652	10.861847	6,635,746
HERRERAS, LOS	0.202283	247,076	0.137549	155,863	0.187543	22,094	0.051532	31,482
HIDALGO	0.348918	426,182	0.247022	279,910	0.325652	38,365	0.246042	150,313
HIGUERAS	0.201408	246,008	0.158748	179,884	0.191742	22,589	0.057317	35,016
HUALAHUISES	0.279845	341,813	0.205498	232,858	0.262968	30,980	0.136199	83,207
ITURBIDE	0.267320	326,516	0.204762	232,024	0.253077	29,815	0.092500	56,510
JUAREZ	2.607481	3,184,883	3.763980	4,265,116	2.872640	338,425	6.765388	4,133,127
LAMPAZOS DE NARANJO	0.482688	589,575	0.443026	502,010	0.476701	56,160	0.192716	117,734
LINARES	1.751609	2,139,487	1.333580	1,511,132	1.657215	195,236	1.372957	838,770
MARIN	0.373126	455,751	0.273380	309,777	0.349719	41,200	0.129340	79,017
MELCHOR OCAMPO	0.352023	429,975	0.168444	190,870	0.310180	36,542	0.026204	16,009
MIER Y NORIEGA	0.388597	474,648	0.323146	366,169	0.373692	44,025	0.175885	107,452
MINA	0.533191	651,261	0.431607	489,071	0.510146	60,100	0.180108	110,032
MONTEMORELOS	1.247812	1,524,128	0.979422	1,109,822	1.191252	140,341	1.065319	650,827
MONTERREY	26.245650	32,057,503	26.128269	29,606,982	26.219103	3,088,864	21.718063	13,268,053
PARAS	0.141146	172,401	0.163922	185,747	0.146332	17,239	0.066345	40,531
PESQUERIA	0.612183	747,745	1.046800	1,186,171	0.720735	84,910	2.029757	1,240,024
RAMONES, LOS	0.284161	347,086	0.238326	270,057	0.273877	32,265	0.126058	77,012
RAYONES	0.316659	386,780	0.241044	273,136	0.299449	35,278	0.088974	54,356
SABINAS HIDALGO	0.908507	1,109,688	0.661211	749,245	0.854041	100,614	0.597223	364,857
SALINAS VICTORIA	0.815103	995,599	0.973384	1,102,980	0.848440	99,954	1.243964	759,966
SAN NICOLAS DE LOS GARZA	7.172772	8,761,114	6.576525	7,452,122	7.051800	830,770	7.236154	4,420,729
SAN PEDRO GARZA GARCIA	13.916017	16,997,588	13.365481	15,144,958	13.760552	1,621,126	5.542681	3,386,148
SANTA CATARINA	3.798592	4,639,755	4.271547	4,840,260	3.884934	457,683	5.231547	3,196,070
SANTIAGO	1.228585	1,500,643	1.401242	1,587,803	1.269205	149,525	1.033343	631,293
VALLERCILLO	0.246383	300,943	0.268216	303,926	0.252064	29,696	0.106754	65,218
VILLALDAMA	0.327969	400,594	0.277305	314,226	0.316294	37,263	0.122209	74,660
TOTAL	100.000000	122,144,061	100.000000	113,313,983	100.000000	11,780,968	100.000000	61,092,247



SECRETARÍA DE FINANZAS Y TESORERÍA GENERAL DEL ESTADO
 COORDINACIÓN DE PLANEACIÓN HACENDARIA
 CÁLCULO DE PARTICIPACIONES EN EL PRIMER TRIMESTRE DE 2024

MUNICIPIO	IMPUESTO SOBRE LA RENTA NOMINA MUNICIPAL		IMPUESTO SOBRE LA RENTA ENAJENACION INMUEBLES		TOTAL	
	PORCENTAJE	MONTOS	PORCENTAJE	MONTOS	PORCENTAJE	MONTOS
ABASOLO	0.120234	427,737	0.013402	8,616	0.165047	6,280,617
AGUALEGUAS	0.190337	677,131	0.016566	10,651	0.251179	9,558,227
ALDAMAS, LOS	0.000000	0	0.000430	277	0.218625	8,319,444
ALLENDE	1.206440	4,291,951	0.898146	577,450	0.764895	29,106,905
ANAHUAC	0.453693	1,614,029	0.064522	41,483	0.736606	28,030,385
APODACA	7.185878	25,564,003	12.675520	8,149,536	6.924939	263,517,788
ARAMBERRI	0.006038	21,480	0.001996	1,283	0.765070	29,113,564
BUSTAMANTE	0.424162	1,508,969	0.028718	18,464	0.296946	11,299,826
CADEREYTA JIMENEZ	0.000000	0	1.014779	652,437	1.352395	51,463,293
CARMEN	0.000000	0	0.433077	278,440	0.610350	23,225,922
CERRALVO	0.000000	0	0.016964	10,907	0.367094	13,969,205
CHINA	0.000000	0	0.038582	24,806	0.642436	24,446,893
CIENEGA DE FLORES	0.000000	0	1.330001	855,105	0.640014	24,354,745
DOCTOR ARROYO	0.000000	0	0.007119	4,577	1.620687	61,672,713
DOCTOR COSS	0.000000	0	0.002109	1,356	0.226685	8,626,127
DOCTOR GONZALEZ	0.268301	954,491	0.051777	33,289	0.218209	8,303,611
GALEANA	1.154941	4,108,741	0.022711	14,602	1.418527	53,979,819
GARCIA	0.000000	0	8.496777	5,462,876	2.647314	100,739,395
GENERAL BRAVO	0.000000	0	0.010752	6,913	0.590645	22,476,075
GENERAL ESCOBEDO	8.093630	28,793,362	5.408499	3,477,314	5.308444	202,004,559
GENERAL TERAN	0.112564	400,449	0.121874	78,357	0.568061	21,616,672
GENERAL TREVIÑO	0.000000	0	0.002392	1,538	0.146471	5,573,707
GENERAL ZARAGOZA	0.000000	0	0.001863	1,197	0.426060	16,213,033
GENERAL ZUAZUA	0.000000	0	0.813424	522,979	0.622987	23,706,795
GUADALUPE	10.449526	37,174,541	5.386863	3,463,403	8.104224	308,393,621
HERRERAS, LOS	0.000000	0	0.001243	799	0.173823	6,614,561
HIDALGO	0.131257	466,951	0.008287	5,328	0.299077	11,380,910
HIGUERAS	0.075274	267,791	0.005254	3,378	0.220242	8,380,957
HUALAHUISES	0.060567	215,470	0.017536	11,275	0.253019	9,628,255
ITURBIDE	0.000000	0	0.001065	685	0.223588	8,508,307
JUAREZ	4.177208	14,860,560	2.783956	1,789,903	3.266901	124,316,816
LAMPAZOS DE NARANJO	0.064908	230,914	0.012567	8,080	0.589285	22,424,317
LINARES	1.561860	5,556,369	0.297661	191,377	1.502401	57,171,529
MARIN	0.108808	387,089	0.309052	198,701	0.379911	14,456,941
MELCHOR OCAMPO	0.134610	478,881	0.003265	2,099	0.281214	10,701,151
MIER Y NORIEGA	0.000000	0	0.000140	90	0.315115	11,991,220
MINA	0.000000	0	0.006920	4,449	0.445505	16,953,004
MONTEMORELOS	0.543257	1,932,655	1.186608	762,912	1.089596	41,462,887
MONTERREY	19.479616	69,299,391	22.973644	14,770,561	24.411334	928,935,324
PARAS	0.086168	306,545	0.007446	4,788	0.172607	6,568,301
PESQUERIA	2.020626	7,188,444	2.095853	1,347,497	1.052602	40,055,114
RAMONES, LOS	0.066673	237,190	0.021723	13,966	0.276318	10,514,865
RAYONES	0.060082	213,743	0.001567	1,007	0.270695	10,300,890
SABINAS HIDALGO	1.453146	5,169,615	0.133099	85,574	0.874067	33,261,243
SALINAS VICTORIA	1.354025	4,816,990	2.995136	1,925,678	0.992952	37,785,251
SAN NICOLAS DE LOS GARZA	8.496690	30,227,260	3.501880	2,251,482	6.890031	262,189,425
SAN PEDRO GARZA GARCIA	18.980648	67,524,296	15.229649	9,791,676	13.765524	523,825,597
SANTA CATARINA	10.015231	35,629,522	7.668403	4,930,285	4.606404	175,289,542
SANTIAGO	1.295015	4,607,060	3.817369	2,454,320	1.393911	53,043,104
VALLECILLO	0.000000	0	0.047419	30,487	0.313257	11,920,506
VILLALDAMA	0.168587	599,755	0.014394	9,254	0.306711	11,671,420
TOTAL	100.000000	355,753,375	100.000000	64,293,508	100.000000	3,805,344,378



Distribución de Participaciones Federales en el mes de Enero de 2024

SECRETARÍA DE FINANZAS Y TESORERÍA GENERAL DEL ESTADO
COORDINACIÓN DE PLANEACIÓN HACENDARIA
CÁLCULO DE PARTICIPACIONES DEL MES DE ENERO DE 2024

MUNICIPIO	FONDO GENERAL DE PARTICIPACIONES (FGP)		FONDO DE FOMENTO MUNICIPAL (FFM) 70%		FONDO DE FOMENTO MUNICIPAL (FFM) 30%		IMPUESTO ESPECIAL SOBRE PRODUCCIÓN Y SERVICIOS (IEPS)	
	PORCENTAJE	MONTOS	PORCENTAJE	MONTOS	PORCENTAJE	MONTOS	PORCENTAJE	MONTOS
ABASOLO	0.111603	905,658	0.105600	131,465	1.111879	537,099	0.128616	21,807
AGUALEGUAS	0.211173	1,713,666	0.198373	246,960	0.952733	460,223	0.247451	41,956
ALDAMAS, LOS	0.230072	1,867,037	0.219630	273,424	0.759455	366,859	0.259668	44,028
ALLENDE	0.661894	5,371,264	0.642684	800,097	1.550149	748,808	0.716337	121,458
ANAHUAC	0.785229	6,372,130	0.744997	927,468	1.971255	952,225	0.899257	152,473
APODACA	6.703951	54,402,531	6.890715	8,578,453	4.503756	2,175,563	6.174619	1,046,934
ARAMBERRI	0.860768	6,985,131	0.802291	998,795	1.390859	671,862	1.026507	174,049
BUSTAMANTE	0.164660	1,336,212	0.165168	205,622	7.309700	3,530,990	0.163220	27,675
CADEREYTA JIMENEZ	1.511439	12,265,322	1.472275	1,832,878	1.143407	552,329	1.622439	275,092
CARMEN	0.489153	3,969,476	0.562629	700,433	3.511414	1,696,207	0.280907	47,629
CERRALVO	0.380379	3,086,775	0.376406	468,599	1.574467	760,554	0.391640	66,404
CHINA	0.714628	5,799,200	0.676152	841,761	0.997830	482,007	0.823676	139,658
CIENEGA DE FLORES	0.500201	4,059,131	0.527706	656,957	1.147924	554,511	0.422246	71,594
DOCTOR ARROYO	1.933604	15,691,190	1.800646	2,241,677	0.731683	353,443	2.310438	391,745
DOCTOR COSS	0.250385	2,031,874	0.235332	292,971	0.534202	258,049	0.293050	49,688
DOCTOR GONZALEZ	0.174184	1,413,504	0.163168	203,132	1.043688	504,159	0.205407	34,828
GALEANA	1.546321	12,548,386	1.460435	1,818,139	1.020216	492,821	1.789740	303,458
GARCIA	2.645464	21,467,930	2.797095	3,482,185	1.387658	670,316	2.215709	375,683
GENERAL BRAVO	0.323397	2,624,363	0.316131	393,561	0.727724	351,531	0.343989	58,325
GENERAL ESCOBEDO	4.889209	39,675,914	4.955220	6,168,898	2.482515	1,199,192	4.702121	797,265
GENERAL TERAN	0.617120	5,007,925	0.589906	734,391	1.093891	528,410	0.694250	117,713
GENERAL TREVIÑO	0.105523	856,315	0.102870	128,066	1.694611	818,591	0.113041	19,167
GENERAL ZARAGOZA	0.437982	3,554,221	0.410315	510,814	1.567398	757,140	0.516395	87,557
GENERAL ZUAZUA	0.638292	5,179,736	0.682299	849,414	1.784123	861,830	0.513565	87,077
GUADALUPE	8.393871	68,116,228	8.517984	10,604,288	6.048166	2,921,599	8.042106	1,363,574
HERRERAS, LOS	0.172684	1,401,327	0.160547	199,870	0.838163	404,879	0.207801	35,111
HIDALGO	0.302405	2,454,013	0.283333	352,730	1.307730	631,706	0.356458	60,439
HIGUERAS	0.181843	1,475,656	0.173821	216,395	1.597642	771,750	0.204580	34,687
HUALAHUISES	0.245784	1,994,533	0.231818	288,597	0.940633	454,378	0.285366	48,385
ITURBIDE	0.238714	1,937,163	0.226985	282,580	0.587645	283,865	0.271957	46,112
JUAREZ	3.134032	25,432,654	3.349931	4,170,427	1.751680	846,158	2.522124	427,637
LAMPAZOS DE NARANJO	0.460775	3,739,186	0.451790	562,447	4.977488	2,404,402	0.486240	82,444
LINARES	1.559483	12,655,196	1.480706	1,843,374	0.937036	452,640	1.782754	302,274
MARIN	0.328377	2,664,782	0.310030	385,965	3.929545	1,898,188	0.380380	64,495
MELCHOR OCAMPO	0.268133	2,175,896	0.233736	290,984	1.649375	796,739	0.365622	61,993
MIER Y NORIEGA	0.358671	2,910,614	0.346401	431,244	0.332929	160,823	0.393448	66,711
MINA	0.486636	3,949,049	0.467547	582,063	0.474294	229,110	0.540738	91,685
MONTEMORELOS	1.119441	9,084,263	1.066806	1,328,098	1.111735	537,030	1.268621	215,100
MONTERREY	26.191753	212,545,964	26.169654	32,579,368	0.000000	0	26.254387	4,451,547
PARAS	0.151560	1,229,913	0.155831	193,998	1.136581	549,031	0.139457	23,646
PESQUERIA	0.799016	6,484,012	0.875623	1,090,088	1.275101	615,944	0.581896	98,663
RAMONES, LOS	0.263013	2,134,353	0.254342	316,638	1.674278	808,769	0.287590	48,762
RAYONES	0.282074	2,289,030	0.267893	333,508	0.688660	332,661	0.322266	54,642
SABINAS HIDALGO	0.793144	6,436,357	0.745841	928,520	1.350142	652,193	0.927209	157,212
SALINAS VICTORIA	0.890832	7,229,094	0.921882	1,147,678	2.565528	1,239,292	0.802827	136,123
SAN NICOLAS DE LOS GARZA	6.881781	55,845,624	6.762467	8,418,794	4.288767	2,071,712	7.219943	1,224,173
SAN PEDRO GARZA GARCIA	13.701634	111,188,703	13.613732	16,948,133	8.561233	4,135,549	13.950769	2,365,414
SANTA CATARINA	4.041341	32,795,464	4.140874	5,155,095	4.644864	2,243,726	3.759242	637,396
SANTIAGO	1.305912	10,597,469	1.337618	1,665,240	2.527363	1,220,856	1.216049	206,187
VALLECILLO	0.255487	2,073,276	0.259220	322,710	1.180680	570,334	0.244908	41,525
VILLALDAMA	0.304974	2,474,866	0.295546	367,934	1.630207	787,480	0.331696	56,241
TOTAL	100.000000	811,499,574	100.000000	124,492,926	100.000000	48,305,534	100.000000	16,955,440

Los montos no incluyen descuentos ni compensación alguna.
El FGP incluye el faltante inicial de FEIEF
El FOIR incluye el Ajuste del 4to trimestre 2023



SECRETARÍA DE FINANZAS Y TESORERÍA GENERAL DEL ESTADO
 COORDINACIÓN DE PLANEACIÓN HACENDARIA
 CÁLCULO DE PARTICIPACIONES DEL MES DE ENERO DE 2024

MUNICIPIO	FONDO DE FISCALIZACION (FOFIR)		IMPUESTO SOBRE AUTOMOVILES NUEVOS (ISAN)		FONDO DE COMPENSACION (COMP ISAN)		IEPS A LA VENTA FINAL DE GASOLINA Y DIESEL (IEPSGyD)	
	PORCENTAJE	MONTOS	PORCENTAJE	MONTOS	PORCENTAJE	MONTOS	PORCENTAJE	MONTOS
ABASOLO	0.102158	93,288	0.093360	36,617	0.118950	4,671	0.056952	12,016
AGUALEGUAS	0.191033	174,446	0.172271	67,566	0.226839	8,908	0.073407	15,487
ALDAMAS, LOS	0.213643	195,093	0.198337	77,790	0.242853	9,537	0.065981	13,921
ALLENDE	0.631670	576,825	0.603514	236,704	0.685404	26,916	0.611891	129,097
ANAHUAC	0.721927	659,246	0.662958	260,018	0.834470	32,770	0.386066	81,452
APODACA	6.997806	6,390,222	7.271552	2,851,973	6.475369	254,287	10.521102	2,219,752
ARAMBERRI	0.768759	702,012	0.683047	267,898	0.932339	36,613	0.341482	72,046
BUSTAMANTE	0.165459	151,093	0.166203	65,187	0.164038	6,442	0.099995	21,097
CADEREYTA JIMENEZ	1.449818	1,323,937	1.392414	546,118	1.559373	61,236	1.769243	373,277
CARMEN	0.604760	552,252	0.712455	279,432	0.399226	15,678	1.233383	260,220
CERRALVO	0.374128	341,644	0.368304	144,452	0.385242	15,128	0.201283	42,467
CHINA	0.654090	597,298	0.597695	234,422	0.761718	29,913	0.270656	57,103
CIENEGA DE FLORES	0.543478	496,290	0.583793	228,969	0.466538	18,321	0.945503	199,483
DOCTOR ARROYO	1.724407	1,574,685	1.529527	599,895	2.096333	82,323	0.763604	161,106
DOCTOR COSS	0.226700	207,017	0.204636	80,260	0.268809	10,556	0.064419	13,591
DOCTOR GONZALEZ	0.156851	143,232	0.140704	55,185	0.187667	7,370	0.069830	14,733
GALEANA	1.411188	1,288,661	1.285303	504,108	1.651437	64,852	0.816782	172,325
GARCIA	2.884040	2,633,633	3.106289	1,218,316	2.459883	96,599	5.443052	1,148,380
GENERAL BRAVO	0.311965	284,879	0.301316	118,179	0.332289	13,049	0.153900	32,470
GENERAL ESCOBEDO	4.993071	4,559,547	5.089824	1,996,278	4.808419	188,826	7.415440	1,564,517
GENERAL TERAN	0.574301	524,437	0.534413	209,602	0.650427	25,542	0.316988	66,879
GENERAL TREVIÑO	0.101349	92,549	0.097460	38,225	0.108769	4,271	0.044540	9,387
GENERAL ZARAGOZA	0.394451	360,203	0.353900	138,803	0.471843	18,529	0.154167	32,526
GENERAL ZUAZUA	0.707533	646,102	0.772036	302,800	0.584431	22,951	1.490208	314,406
GUADALUPE	8.589152	7,843,398	8.771068	3,440,097	8.241968	323,661	11.030509	2,327,786
HERRERAS, LOS	0.153588	140,253	0.135800	53,262	0.187538	7,365	0.051528	10,871
HIDALGO	0.272397	248,746	0.244444	95,873	0.325747	12,792	0.246124	51,927
HIGUERAS	0.169221	154,528	0.157463	61,758	0.191662	7,527	0.057248	12,078
HUALAHUISES	0.223810	204,377	0.203340	79,752	0.262876	10,323	0.136119	28,719
ITURBIDE	0.220259	201,135	0.203067	79,645	0.253069	9,938	0.092494	19,514
JUAREZ	3.473729	3,172,122	3.790178	1,486,545	2.869791	112,696	6.762925	1,426,848
LAMPAZOS DE NARANJO	0.446638	407,859	0.433469	170,011	0.471772	18,526	0.188454	39,760
LINARES	1.435535	1,310,895	1.320070	517,744	1.655898	65,027	1.371819	289,428
MARIN	0.299509	273,504	0.272616	106,923	0.350834	13,777	0.130303	27,492
MELCHOR OCAMPO	0.214012	195,430	0.163595	64,164	0.310232	12,183	0.026248	5,538
MIER Y NORIEGA	0.339365	309,900	0.321380	126,048	0.373689	14,675	0.175883	37,108
MINA	0.456601	416,957	0.428622	168,110	0.509999	20,028	0.179982	37,973
MONTEMORELOS	1.036625	946,620	0.959476	376,316	1.183862	46,490	1.058930	223,414
MONTERREY	26.156982	23,885,900	26.124590	10,246,316	26.218800	1,029,609	21.717801	4,582,043
PARAS	0.158279	144,537	0.164539	64,534	0.146334	5,747	0.066347	13,998
PESQUERIA	0.919549	839,709	1.031833	404,695	0.705257	27,695	2.016377	425,417
RAMONES, LOS	0.249370	227,719	0.236661	92,821	0.273626	10,745	0.125841	26,550
RAYONES	0.259762	237,208	0.238977	93,729	0.299430	11,759	0.088957	18,768
SABINAS HIDALGO	0.718718	656,315	0.649386	254,696	0.851037	33,420	0.594626	125,455
SALINAS VICTORIA	0.939687	858,099	0.985199	386,405	0.852828	33,490	1.247758	263,253
SAN NICOLAS DE LOS GARZA	6.694052	6,112,841	6.519171	2,556,882	7.027810	275,981	7.215414	1,522,315
SAN PEDRO GARZA GARCIA	13.563328	12,385,691	13.434487	5,269,136	13.809219	542,287	5.584753	1,178,277
SANTA CATARINA	4.197947	3,833,460	4.343835	1,703,694	3.919522	153,919	5.261449	1,110,066
SANTIAGO	1.355799	1,238,081	1.402271	549,984	1.267106	49,759	1.031529	217,633
VALLECILLO	0.261360	238,667	0.266831	104,654	0.250918	9,854	0.105764	22,314
VILLALDAMA	0.290140	264,949	0.276321	108,376	0.316514	12,429	0.122388	25,824
TOTAL	100.000000	91,317,494	100.000000	39,220,965	100.000000	3,926,989	100.000000	21,098,098



SECRETARÍA DE FINANZAS Y TESORERÍA GENERAL DEL ESTADO
COORDINACIÓN DE PLANEACIÓN HACENDARIA
CÁLCULO DE PARTICIPACIONES DEL MES DE ENERO DE 2024

MUNICIPIO	IMPUESTO SOBRE LA RENTA NOMINA MUNICIPAL		IMPUESTO SOBRE LA RENTA ENAJENACION INMUEBLES		TOTAL	
	PORCENTAJE	MONTOS	PORCENTAJE	MONTOS	PORCENTAJE	MONTOS
ABASOLO	0.000000	0	0.008052	2,829	0.130316	1,745,451
AGUALEGUAS	0.306062	451,259	0.016506	5,800	0.237889	3,186,272
ALDAMAS, LOS	0.000000	0	0.000000	0	0.212610	2,847,689
ALLENDE	1.745634	2,573,773	0.949175	333,532	0.815178	10,918,473
ANAHUAC	0.226177	333,476	0.053362	18,751	0.730927	9,790,010
APODACA	14.206209	20,945,717	13.861439	4,870,790	7.744996	103,736,221
ARAMBERRI	0.000000	0	0.001969	692	0.739818	9,909,098
BUSTAMANTE	0.899153	1,325,717	0.030065	10,565	0.498777	6,680,598
CADEREYTA JIMENEZ	0.000000	0	1.008182	354,266	1.312864	17,584,456
CARMEN	0.000000	0	0.476310	167,371	0.574042	7,688,697
CERRALVO	0.000000	0	0.020682	7,268	0.368322	4,933,291
CHINA	0.000000	0	0.049833	17,511	0.612132	8,198,873
CIENEGA DE FLORES	0.000000	0	1.208875	424,788	0.500975	6,710,044
DOCTOR ARROYO	0.000000	0	0.010687	3,755	1.575323	21,099,820
DOCTOR COSS	0.000000	0	0.001567	551	0.219842	2,944,557
DOCTOR GONZALEZ	0.551021	812,428	0.051973	18,263	0.239424	3,206,833
GALEANA	2.432050	3,585,829	0.031833	11,186	1.552174	20,789,766
GARCIA	0.000000	0	8.573015	3,012,483	2.546335	34,105,526
GENERAL BRAVO	0.000000	0	0.012873	4,523	0.289748	3,880,880
GENERAL ESCOBEDO	13.569463	20,006,895	4.414531	1,551,228	5.801758	77,708,561
GENERAL TERAN	0.000000	0	0.187397	65,850	0.543584	7,280,748
GENERAL TREVIÑO	0.000000	0	0.003616	1,271	0.146921	1,967,851
GENERAL ZARAGOZA	0.000000	0	0.001340	471	0.407666	5,460,264
GENERAL ZUAZUA	0.000000	0	0.606934	213,271	0.632941	8,477,586
GUADALUPE	20.993111	30,952,366	5.515694	1,938,167	9.693255	129,831,145
HERRERAS, LOS	0.000000	0	0.001541	542	0.168246	2,253,480
HIDALGO	0.275086	405,588	0.004916	1,728	0.322200	4,315,542
HIGUERAS	0.000000	0	0.007685	2,701	0.204352	2,737,081
HUALAHUISES	0.030252	44,603	0.010716	3,766	0.235735	3,157,432
ITURBIDE	0.000000	0	0.001370	481	0.213561	2,860,433
JUAREZ	1.683925	2,482,789	2.491761	875,583	3.018782	40,433,461
LAMPAZOS DE NARANJO	0.156615	230,914	0.014895	5,234	0.571958	7,660,783
LINARES	3.085137	4,548,744	0.336894	118,382	1.650273	22,103,704
MARIN	0.127744	188,346	0.342676	120,413	0.428841	5,743,884
MELCHOR OCAMPO	0.268919	396,496	0.004105	1,442	0.298707	4,000,866
MIER Y NORIEGA	0.000000	0	0.000128	45	0.302910	4,057,168
MINA	0.000000	0	0.007443	2,615	0.410453	5,497,589
MONTEMORELOS	0.000000	0	1.179886	414,602	0.983423	13,171,933
MONTERREY	22.393421	33,016,991	24.870607	8,739,316	24.718371	331,077,055
PARAS	0.196516	289,744	0.010337	3,632	0.188053	2,518,779
PESQUERIA	0.890301	1,312,664	2.011955	706,983	0.896364	12,005,871
RAMONES, LOS	0.000000	0	0.033129	11,641	0.274601	3,677,998
RAYONES	0.057296	84,477	0.002266	796	0.258070	3,456,579
SABINAS HIDALGO	2.280001	3,361,647	0.099185	34,853	0.943758	12,640,667
SALINAS VICTORIA	2.724078	4,016,396	2.140451	752,136	1.199194	16,061,966
SAN NICOLAS DE LOS GARZA	3.653208	5,386,311	3.673065	1,290,683	6.324139	84,705,316
SAN PEDRO GARZA GARCIA	0.823646	1,214,388	15.526057	5,455,722	11.996692	160,683,300
SANTA CATARINA	4.053269	5,976,163	6.091008	2,140,327	4.162270	55,749,310
SANTIAGO	2.201753	3,246,277	3.970290	1,395,125	1.522074	20,386,612
VALLECILLO	0.000000	0	0.064738	22,748	0.254300	3,406,082
VILLALDAMA	0.169957	250,586	0.006984	2,454	0.324858	4,351,138
TOTAL	100.000000	147,440,584	100.000000	35,139,135	100.000000	1,339,396,740

7



Distribución de Participaciones Federales en el mes de Febrero 2024

SECRETARÍA DE FINANZAS Y TESORERÍA GENERAL DEL ESTADO
COORDINACIÓN DE PLANEACIÓN HACENDARIA
CÁLCULO DE PARTICIPACIONES DEL MES DE FEBRERO DE 2024

MUNICIPIO	FONDO GENERAL DE PARTICIPACIONES (FGP)		FONDO DE FOMENTO MUNICIPAL (FFM) 70%		FONDO FOMENTO MUNICIPAL (FFM) 30%		IMPUESTO ESPECIAL SOBRE PRODUCCIÓN Y SERVICIOS (IEPS)	
	PORCENTAJE	MONTOS	PORCENTAJE	MONTOS	PORCENTAJE	MONTOS	PORCENTAJE	MONTOS
ABASOLO	0.103177	1,065,311	0.097381	160,893	1.759455	1,261,601	0.095885	41,343
AGUALEGUAS	0.193913	2,002,163	0.181670	300,156	1.722076	1,234,799	0.178521	76,973
ALDAMAS, LOS	0.214942	2,219,290	0.204780	338,340	0.675732	484,527	0.202153	87,163
ALLENDE	0.660444	6,819,110	0.646121	1,067,526	1.816576	1,302,559	0.642760	277,139
ANAHUAC	0.725549	7,491,320	0.686165	1,133,687	0.548964	393,630	0.675965	291,457
APODACA	7.165779	73,986,980	7.379218	12,191,998	4.066675	2,915,971	7.436880	3,206,568
ARAMBERRI	0.776217	8,014,471	0.719337	1,188,493	1.273181	912,922	0.704633	303,817
BUSTAMANTE	0.147599	1,523,967	0.145145	239,809	1.217472	872,977	0.144279	62,209
CADEREYTA JIMENEZ	1.467115	15,148,021	1.431059	2,364,406	1.256357	900,859	1.421898	613,081
CARMEN	0.646925	6,679,525	0.726931	1,201,041	3.654257	2,620,251	0.748282	322,637
CERRALVO	0.374539	3,867,128	0.370658	612,404	1.020803	731,957	0.369654	159,384
CHINA	0.660203	6,816,624	0.622978	1,029,290	1.322306	948,147	0.613371	264,468
CIENEGA DE FLORES	0.652120	6,733,166	0.697455	1,152,341	4.552960	3,264,657	0.710629	306,403
DOCTOR ARROYO	1.740695	17,972,755	1.611259	2,662,134	0.367437	263,467	1.577791	680,298
DOCTOR COSS	0.228506	2,359,337	0.213845	353,317	0.479666	343,940	0.210054	90,569
DOCTOR GONZALEZ	0.158907	1,640,724	0.148300	245,022	1.298729	931,242	0.145566	62,764
GALEANA	1.421241	14,674,376	1.337553	2,209,915	0.362707	260,075	1.315908	567,381
GARCIA	3.069871	31,696,549	3.251352	5,371,908	3.064534	2,197,395	3.300927	1,423,264
GENERAL BRAVO	0.339684	3,507,254	0.337056	556,887	11.361549	8,139,521	0.336725	145,186
GENERAL ESCOBEDO	5.317396	54,902,343	5.436734	8,982,612	3.161472	2,286,903	5.471899	2,359,325
GENERAL TERAN	0.576923	5,956,758	0.550312	909,230	1.015169	727,917	0.543422	234,308
GENERAL TREVIÑO	0.101944	1,052,571	0.099406	164,239	1.384821	992,973	0.098753	42,579
GENERAL ZARAGOZA	0.398099	4,110,394	0.371209	613,314	1.634510	1,172,010	0.364259	157,058
GENERAL ZUAZUA	0.702909	7,257,564	0.745878	1,232,344	0.822112	589,488	0.756998	326,396
GUADALUPE	7.741732	79,933,718	7.724671	12,762,759	3.472791	2,490,132	7.709477	3,324,103
HERRERAS, LOS	0.155099	1,601,400	0.143288	236,741	0.774907	555,640	0.140234	60,465
HIDALGO	0.274341	2,832,584	0.255710	422,485	0.659674	473,013	0.250887	108,175
HIGUERAS	0.170542	1,760,853	0.162788	268,960	1.573482	1,128,250	0.160788	69,327
HUALAHUISES	0.225910	2,332,530	0.212379	350,893	1.145917	821,669	0.208885	90,065
ITURBIDE	0.221728	2,289,346	0.210314	347,483	0.665370	477,097	0.207363	89,409
JUAREZ	3.459211	35,716,501	3.671368	6,065,862	1.478295	1,059,998	3.726380	1,606,708
LAMPAZOS DE NARANJO	0.468456	4,836,825	0.463141	765,206	4.760482	3,413,459	0.462036	199,216
LINARES	1.450731	14,978,865	1.374960	2,271,719	1.068763	766,347	1.355440	584,427
MARIN	0.297078	3,067,348	0.278441	460,043	1.659072	1,189,622	0.273562	117,952
MELCHOR OCAMPO	0.218015	2,251,018	0.184494	304,823	1.130760	810,801	0.175824	75,810
MIER Y NORIEGA	0.340883	3,519,630	0.328940	543,477	0.416578	298,703	0.325852	140,498
MINA	0.459560	4,744,973	0.441079	728,754	1.274623	913,957	0.436309	188,124
MONTEMORELOS	1.074135	11,090,493	1.028041	1,698,537	1.915713	1,373,644	1.016525	438,296
MONTERREY	26.160965	270,113,086	26.139662	43,188,141	0.000000	0	26.134711	11,268,299
PARAS	0.157746	1,628,734	0.161902	267,495	0.822138	589,507	0.162976	70,270
PESQUERIA	0.975187	10,068,845	1.060537	1,752,228	2.756267	1,976,355	1.083449	467,152
RAMONES, LOS	0.251489	2,596,639	0.243223	401,855	1.066117	764,449	0.241099	103,955
RAYONES	0.261583	2,700,853	0.247791	409,403	0.835949	599,409	0.244226	105,303
SABINAS HIDALGO	0.737146	7,611,059	0.693189	1,145,293	1.931154	1,384,715	0.681987	294,053
SALINAS VICTORIA	0.917436	9,472,569	0.944608	1,560,689	0.817602	586,254	0.951395	410,214
SAN NICOLAS DE LOS GARZA	6.809499	70,308,369	6.710052	11,086,397	3.959750	2,839,301	6.685644	2,882,657
SAN PEDRO GARZA GARCIA	13.369619	138,041,889	13.250166	21,892,020	7.589952	5,442,304	13.216629	5,698,628
SANTA CATARINA	4.040398	41,717,279	4.113211	6,795,877	2.473685	1,773,733	4.130155	1,780,803
SANTIAGO	1.360727	14,049,561	1.393053	2,301,613	2.297029	1,647,063	1.401526	604,297
VALLECILLO	0.265713	2,743,499	0.270144	446,334	3.031330	2,173,587	0.271352	116,999
VILLALDAMA	0.290374	2,998,126	0.281043	464,341	0.593079	425,261	0.278618	120,132
TOTAL	100.000000	1,032,504,292	100.000000	165,220,729	100.000000	71,704,057	100.000000	43,117,109

Los montos no incluyen descuentos ni compensación alguna.

El FGP incluye el faltante inicial de FEIEF, la Compensación definitiva de FEIEF y el 3er Ajuste cuatrimestral de 2023

El FFM 70% incluye la Compensación definitiva de FEIEF y el 3er Ajuste cuatrimestral de 2023

El FFM 30% incluye 3er Ajuste cuatrimestral de 2023

El FOIR incluye Compensación definitiva de FEIEF

El IEPS incluye 3er Ajuste cuatrimestral de 2023



SECRETARÍA DE FINANZAS Y TESORERÍA GENERAL DEL ESTADO
 COORDINACIÓN DE PLANEACIÓN HACENDARIA
 CÁLCULO DE PARTICIPACIONES DEL MES DE FEBRERO DE 2024

MUNICIPIO	FONDO DE FISCALIZACION (FOFIR)		IMPUESTO SOBRE AUTOMOVILES NUEVOS (ISAN)		FONDO DE COMPENSACION (COMP ISAN)		IEPS A LA VENTA FINAL DE GASOLINA Y DIESEL (IEPSGyD)	
	PORCENTAJE	MONTOS	PORCENTAJE	MONTOS	PORCENTAJE	MONTOS	PORCENTAJE	MONTOS
ABASOLO	0.196042	30,910	0.094319	35,476	0.119051	4,675	0.056952	11,579
AGUALEGUAS	0.391230	61,685	0.174317	65,565	0.227307	8,926	0.073407	14,924
ALDAMAS, LOS	0.376959	59,435	0.200007	75,228	0.242859	9,537	0.065981	13,415
ALLENDE	0.932104	146,964	0.606585	228,153	0.694834	27,286	0.611891	124,405
ANAHUAC	1.351165	213,037	0.669389	251,775	0.834000	32,751	0.380666	78,492
APODACA	4.076794	642,786	7.241698	2,723,798	6.543511	256,963	10.521102	2,139,072
ARAMBERRI	1.683355	265,414	0.692395	260,428	0.832440	36,617	0.341482	69,428
BUSTAMANTE	0.157515	24,835	0.166122	62,483	0.157685	6,192	0.099955	20,330
CADEREYTA JIMENEZ	2.062350	325,170	1.398674	526,079	1.563832	61,412	1.769243	359,709
CARMEN	-0.544406	-85,836	0.700710	263,556	0.417496	16,395	1.233383	250,762
CERRALVO	0.436268	68,786	0.368939	138,768	0.385214	15,127	0.201283	40,923
CHINA	1.256852	198,010	0.603845	227,123	0.762215	29,932	0.270656	55,028
CIENEGA DE FLORES	0.113295	17,863	0.579396	217,927	0.506525	19,891	0.945503	192,233
DOCTOR ARROYO	3.803887	599,757	1.550780	583,290	2.096324	82,322	0.763604	155,250
DOCTOR COSS	0.462137	72,865	0.207042	77,874	0.268794	10,556	0.064419	13,097
DOCTOR GONZALEZ	0.329150	51,897	0.142465	53,585	0.187919	7,380	0.069830	14,197
GALEANA	2.754447	434,292	1.299032	488,601	1.651264	64,845	0.816782	166,062
GARCIA	0.512524	80,809	0.3082051	1,159,243	2.532861	99,465	5.443052	1,106,641
GENERAL BRAVO	0.425597	67,104	0.302477	113,770	0.341866	13,425	0.153900	31,290
GENERAL ESCOBEDO	3.960659	624,475	5.079272	1,910,451	4.927086	193,486	7.415440	1,507,652
GENERAL TERAN	0.999931	157,659	0.538763	202,643	0.650171	25,532	0.316988	64,448
GENERAL TREVIÑO	0.142839	22,521	0.097884	36,817	0.108866	4,275	0.044540	9,056
GENERAL ZARAGOZA	0.827157	130,417	0.358322	134,775	0.471933	18,533	0.154167	31,344
GENERAL ZUAZUA	0.019254	3,036	0.765001	287,738	0.584708	22,961	1.490208	302,978
GUADALUPE	6.648006	1,048,187	8.751229	3,291,573	7.944896	311,995	11.033059	2,243,159
HERRERAS, LOS	0.343403	54,144	0.137740	51,808	0.187545	7,365	0.051528	10,476
HIDALGO	0.570679	89,979	0.247492	93,089	0.325605	12,786	0.246124	50,040
HIGUERAS	0.294688	46,463	0.158745	59,708	0.191782	7,531	0.057248	11,639
HUALAHUISES	0.442237	69,727	0.205572	77,321	0.263014	10,329	0.136119	27,675
ITURBIDE	0.403706	63,652	0.204942	77,084	0.253080	9,938	0.092494	18,805
JUAREZ	0.097038	15,300	3.755667	1,412,608	2.874064	112,864	6.762925	1,374,987
LAMPAZOS DE NARANJO	0.587163	92,578	0.434905	163,579	0.479166	18,817	0.188454	38,315
LINARES	2.667613	420,601	1.332662	501,250	1.657873	65,104	1.371819	278,908
MARIN	0.586472	92,469	0.275549	103,641	0.349162	13,712	0.130303	26,492
MELCHOR OCAMPO	0.751988	118,565	0.169094	63,601	0.310154	12,180	0.026249	5,337
MIER Y NORIEGA	0.531273	83,766	0.323341	121,617	0.373693	14,675	0.175883	35,759
MINA	0.755153	119,065	0.431674	162,364	0.510219	20,036	0.179982	36,593
MONTEMORELOS	1.859845	293,241	0.967890	364,050	1.194947	46,925	1.058930	215,294
MONTERREY	26.502617	4,178,653	26.128123	9,827,492	26.219255	1,029,627	21.717801	4,415,501
PARAS	0.091491	14,425	0.163856	61,631	0.146331	5,746	0.066346	13,489
PESQUERIA	-0.278585	-43,324	1.019588	383,495	0.728473	28,607	2.016377	409,955
RAMONES, LOS	0.384989	60,701	0.238047	89,536	0.274003	10,760	0.125841	25,585
RAYONES	0.481550	75,926	0.241244	90,738	0.299459	11,760	0.088957	18,086
SABINAS HIDALGO	1.458529	229,965	0.656947	247,096	0.855543	33,597	0.594826	120,895
SALINAS VICTORIA	0.454049	71,590	0.980236	368,693	0.846245	33,232	1.247758	253,685
SAN NICOLAS DE LOS GARZA	8.560130	1,349,671	6.538243	2,459,210	7.063796	277,394	7.215414	1,466,984
SAN PEDRO GARZA GARCIA	14.938131	2,355,287	13.448538	5,058,358	13.736219	539,420	5.584753	1,135,450
SANTA CATARINA	2.641238	416,443	4.327925	1,627,849	3.867640	151,882	5.261449	1,069,718
SANTIAGO	0.859911	135,582	1.397203	525,526	1.270254	49,883	1.031529	209,723
VALLECILLO	0.202980	32,004	0.266234	100,138	0.252636	9,921	0.105764	21,503
VILLALDAMA	0.437598	68,996	0.277828	104,499	0.316184	12,417	0.122398	24,885
TOTAL	100.000000	15,766,944	100.000000	37,612,698	100.000000	3,926,989	100.000000	20,331,253



COORDINACIÓN DE PLANEACIÓN HACENDARIA
CÁLCULO DE PARTICIPACIONES DEL MES DE FEBRERO DE 2024

MUNICIPIO	IMPUESTO SOBRE LA RENTA NOMINA MUNICIPAL		IMPUESTO SOBRE LA RENTA ENAJENACION INMUEBLES		TOTAL	
	PORCENTAJE	MONTOS	PORCENTAJE	MONTOS	PORCENTAJE	MONTOS
ABASOLO	0.376667	427,737	0.019850	2,862	0.200399	3,042,387
AGUALEGUAS	0.100457	114,078	0.016639	2,399	0.255682	3,881,668
ALDAMAS, LOS	0.000000	0	0.000948	137	0.216516	3,287,071
ALLENDE	0.719869	817,472	0.836642	120,639	0.720032	10,931,253
ANAHUAC	0.863441	980,511	0.077972	11,243	0.716518	10,877,904
APODACA	4.066878	4,618,286	11.246157	1,621,625	6.870416	104,304,046
ARAMBERRI	0.018915	21,480	0.002028	292	0.729393	11,073,363
BUSTAMANTE	0.000000	0	0.027095	3,907	0.185534	2,816,709
CADEREYTA JIMENEZ	0.000000	0	1.022729	147,471	1.346774	20,446,208
CARMEN	0.000000	0	0.380970	54,933	0.745854	11,323,265
CERRALVO	0.000000	0	0.012483	1,800	0.371257	5,636,278
CHINA	0.000000	0	0.025021	3,608	0.630514	9,572,229
CIENEGA DE FLORES	0.000000	0	1.475993	212,829	0.798157	12,117,309
DOCTOR ARROYO	0.000000	0	0.002819	406	1.514969	22,999,680
DOCTOR COSS	0.000000	0	0.002763	398	0.218814	3,321,953
DOCTOR GONZALEZ	0.000000	0	0.051542	7,432	0.198545	3,014,241
GALEANA	0.460478	522,912	0.011717	1,690	1.277212	19,390,149
GARCIA	0.000000	0	8.404889	1,211,932	2.921112	44,347,206
GENERAL BRAVO	0.000000	0	0.008195	1,182	0.828345	12,575,618
GENERAL ESCOBEDO	7.302363	8,292,455	6.606507	952,617	5.400762	81,992,318
GENERAL TERAN	0.352637	400,449	0.042901	6,186	0.572082	8,685,130
GENERAL TREVIÑO	0.000000	0	0.000917	132	0.153156	2,325,164
GENERAL ZARAGOZA	0.000000	0	0.002492	359	0.419468	6,368,204
GENERAL ZUAZUA	0.000000	0	1.062301	153,177	0.670263	10,175,682
GUADALUPE	5.479268	6,222,175	5.231585	754,362	7.402515	112,382,164
HERRERAS, LOS	0.000000	0	0.000884	127	0.169822	2,578,166
HIDALGO	0.054036	61,363	0.012350	1,781	0.273047	4,145,295
HIGUERAS	0.235818	267,791	0.002324	335	0.238503	3,620,859
HUALAHUISES	0.076017	86,324	0.025757	3,714	0.254930	3,870,247
ITURBIDE	0.000000	0	0.000698	101	0.222171	3,372,916
JUAREZ	10.899906	12,377,771	3.136132	452,211	3.964979	60,194,809
LAMPAZOS DE NARANJO	0.000000	0	0.009762	1,408	0.627693	9,529,402
LINARES	0.887318	1,007,625	0.250374	36,102	1.377386	20,910,948
MARIN	0.000000	0	0.268527	38,720	0.336591	5,109,998
MELCHOR OCAMPO	0.001818	2,064	0.002253	325	0.240062	3,644,523
MIER Y NORIEGA	0.000000	0	0.000155	22	0.313415	4,758,147
MINA	0.000000	0	0.006289	907	0.455470	6,914,772
MONTEMORELOS	0.000000	0	1.194710	172,270	1.033668	15,692,750
MONTERREY	9.321972	10,585,892	20.687275	2,982,975	23.554119	357,589,666
PARAS	0.000000	0	0.003962	571	0.174676	2,651,869
PESQUERIA	3.771370	4,282,711	2.196973	316,790	1.293815	19,642,213
RAMONES, LOS	0.208870	237,190	0.007975	1,150	0.282698	4,291,819
RAYONES	0.064663	73,430	0.000724	104	0.269076	4,085,013
SABINAS HIDALGO	0.770032	874,437	0.173974	25,086	0.788203	11,966,196
SALINAS VICTORIA	0.705006	800,594	4.025268	580,418	0.931254	14,137,937
SAN NICOLAS DE LOS GARZA	17.680167	20,077,334	3.295556	475,198	7.457868	113,222,515
SAN PEDRO GARZA GARCIA	13.821835	15,695,870	14.872396	2,144,506	13.042333	198,003,732
SANTA CATARINA	21.083999	23,942,675	9.569603	1,379,877	5.312749	80,656,136
SANTIAGO	0.635697	721,888	3.633057	523,864	1.368036	20,769,000
VALLECILLO	0.000000	0	0.026544	3,827	0.372016	5,647,811
VILLALDAMA	0.040503	45,995	0.023324	3,363	0.281130	4,268,015
TOTAL	100.000000	113,558,509	100.000000	14,419,372	100.000000	1,518,161,953



Distribución de Participaciones Federales en el mes de Marzo 2024
 SECRETARÍA DE FINANZAS Y TESORERÍA GENERAL DEL ESTADO
 COORDINACIÓN DE PLANEACIÓN HACENDARIA
 CÁLCULO DE PARTICIPACIONES DEL MES DE MARZO DE 2024

MUNICIPIO	FONDO GENERAL DE PARTICIPACIONES (FGP)		FONDO DE FOMENTO MUNICIPAL (FFM) 70%		FONDO DE FOMENTO MUNICIPAL (FFM) 30%		IMPUESTO ESPECIAL SOBRE PRODUCCIÓN Y SERVICIOS (IEPS)	
	PORCENTAJE	MONTOS	PORCENTAJE	MONTOS	PORCENTAJE	MONTOS	PORCENTAJE	MONTOS
ABASOLO	0.123700	774,867	0.118830	107,316	1.759455	504,071	0.128616	22,889
AGUALEGUAS	0.237156	1,465,570	0.226842	204,862	1.722076	493,362	0.247451	44,038
ALDAMAS, LOS	0.250989	1,572,220	0.242472	218,978	0.675732	193,592	0.259668	46,212
ALLENDE	0.707414	4,431,316	0.694338	627,061	1.816576	520,435	0.716337	127,482
ANAHUAC	0.865447	5,421,249	0.832496	751,832	0.548964	157,274	0.899256	160,036
APODACA	6.380897	39,970,598	6.552017	5,917,164	4.066675	1,165,072	6.174619	1,098,863
ARAMBERRI	0.977951	6,125,984	0.930271	840,133	1.273181	364,757	1.026507	182,682
BUSTAMANTE	0.158891	995,311	0.157557	142,291	1.217472	348,796	0.163220	29,047
CADEREYTA JIMENEZ	1.593204	9,979,993	1.562480	1,411,085	1.256357	359,937	1.622439	288,737
CARMEN	0.355674	2,227,981	0.420645	379,887	3.654257	1,046,917	0.280907	49,991
CERRALVO	0.388315	2,432,447	0.385066	347,756	1.020803	292,452	0.391640	69,698
CHINA	0.792050	4,961,485	0.760798	687,081	1.322306	378,831	0.823676	146,585
CIENEGA DE FLORES	0.475024	2,975,597	0.508468	459,200	4.552960	1,304,389	0.422246	75,145
DOCTOR ARROYO	2.199859	13,780,143	2.091387	1,888,744	0.367437	105,268	2.310438	411,176
DOCTOR COSS	0.280520	1,757,207	0.268235	242,245	0.479666	137,421	0.293050	52,152
DOCTOR GONZALEZ	0.196434	1,230,482	0.187516	169,346	1.298729	372,076	0.205407	36,555
GALEANA	1.718185	10,762,890	1.648071	1,488,382	0.362707	103,913	1.789740	318,510
GARCIA	2.396386	15,011,208	2.540174	2,294,045	3.064534	877,966	2.215709	394,317
GENERAL BRAVO	0.345108	2,161,794	0.341817	308,697	11.351549	3,252,133	0.343989	61,218
GENERAL ESCOBEDO	4.845761	30,354,348	4.932273	4,454,364	3.161472	905,738	4.702121	836,810
GENERAL TERAN	0.671427	4,205,888	0.649155	586,256	1.015169	290,838	0.694250	123,552
GENERAL TREVIÑO	0.110907	694,733	0.108769	98,230	1.384821	396,741	0.113041	20,117
GENERAL ZARAGOZA	0.493454	3,091,047	0.470908	425,280	1.634510	468,275	0.516395	91,900
GENERAL ZUAZUA	0.550370	3,447,575	0.586348	529,534	0.822112	235,529	0.513565	91,396
GUADALUPE	7.923161	49,631,496	7.942655	7,173,057	3.472791	994,928	8.042106	1,431,209
HERRERAS, LOS	0.198994	1,233,988	0.187095	168,966	0.774907	222,005	0.207081	36,853
HIDALGO	0.340491	2,132,874	0.324894	293,413	0.659674	188,992	0.356458	63,437
HIGUERAS	0.197998	1,240,280	0.191487	172,933	1.573482	450,791	0.204580	36,408
HUALAHUISES	0.273855	1,715,455	0.262499	237,065	1.145917	328,297	0.285366	50,785
ITURBIDE	0.262211	1,642,516	0.252645	228,165	0.665370	190,624	0.271957	48,399
JUAREZ	2.704869	16,943,576	2.882179	2,602,913	1.478295	423,520	2.522124	448,848
LAMPAZOS DE NARANJO	0.484298	3,033,693	0.479003	432,591	4.760482	1,363,842	0.486240	86,533
LINARES	1.718717	10,766,223	1.654993	1,494,634	1.068763	306,193	1.782754	317,287
MARIN	0.363871	2,279,326	0.348443	314,681	1.659072	475,312	0.380380	67,694
MELCHOR OCAMPO	0.338958	2,110,742	0.308875	278,947	1.130760	323,954	0.365622	65,068
MIER Y NORIEGA	0.383247	2,400,697	0.373238	337,073	0.416578	119,346	0.393448	70,020
MINA	0.525028	3,288,827	0.509515	460,146	1.274623	365,170	0.540738	96,232
MONTEMORELOS	1.233138	7,724,504	1.193248	1,077,629	1.915713	548,837	1.268621	225,769
MONTERREY	26.236348	164,347,192	26.218444	23,678,028	0.000000	0	26.254387	4,672,347
PARAS	0.143006	895,806	0.146489	132,295	0.822138	235,536	0.139457	24,818
PESQUERIA	0.682966	4,152,890	0.731853	660,941	2.756267	789,650	0.581896	103,557
RAMONES, LOS	0.280660	1,758,084	0.273690	247,171	1.066117	305,434	0.287590	51,181
RAYONES	0.310494	1,944,966	0.298933	269,968	0.835949	239,493	0.322266	57,352
SABINAS HIDALGO	0.891241	5,582,823	0.853891	771,154	1.931154	553,261	0.927209	165,010
SALINAS VICTORIA	0.823726	5,159,907	0.847246	765,153	0.817602	234,237	0.802827	142,875
SAN NICOLAS DE LOS GARZA	7.147629	44,773,487	7.060195	6,376,103	3.959750	1,134,438	7.219943	1,284,893
SAN PEDRO GARZA GARCIA	13.823075	86,589,168	13.731272	12,400,791	7.589952	2,174,464	13.950769	2,482,741
SANTA CATARINA	3.803217	23,823,745	3.870139	3,495,145	2.473685	708,692	3.759242	669,011
SANTIAGO	1.244771	7,797,376	1.271504	1,148,303	2.297029	658,082	1.216049	216,414
VALLECILLO	0.249296	1,561,618	0.252814	228,318	3.031330	868,453	0.244908	43,585
VILLALDAMA	0.323609	2,027,120	0.315827	285,225	0.593079	169,913	0.331696	59,030
TOTAL	100.000000	626,410,312	100.000000	90,310,576	100.000000	28,649,246	100.000000	17,796,443

Los montos no incluyen descuentos ni compensación alguna.

El FGP incluye el faltante inicial de FEIEF



SECRETARÍA DE FINANZAS Y TESORERÍA GENERAL DEL ESTADO
 COORDINACIÓN DE PLANEACIÓN HACENDARIA
 CÁLCULO DE PARTICIPACIONES DEL MES DE MARZO DE 2024

MUNICIPIO	FONDO DE FISCALIZACIÓN (FOFIR)		IMPUESTO SOBRE AUTOMÓVILES NUEVOS (ISAN)		FONDO DE COMPENSACIÓN (COMP ISAN)		IEPS A LA VENTA FINAL DE GASOLINA Y DIESEL (IEPSGyD)	
	PORCENTAJE	MONTOS	PORCENTAJE	MONTOS	PORCENTAJE	MONTOS	PORCENTAJE	MONTOS
ABASOLO	0.199209	30,000	0.095396	34,801	0.119051	4,675	0.057133	11,234
AGUALEGUAS	0.397983	59,935	0.177490	64,749	0.227307	8,926	0.074244	14,599
ALDAMAS, LOS	0.382468	57,598	0.201293	73,432	0.242859	9,537	0.065993	12,976
ALLENDE	0.942238	141,898	0.641660	234,080	0.694834	27,286	0.628777	123,636
ANAHUAC	1.372390	206,677	0.672627	245,376	0.834000	32,751	0.389525	75,746
APODACA	3.978263	599,111	7.455751	2,719,882	6.543511	256,963	10.643121	2,092,746
ARAMBERRI	1.714206	258,153	0.699821	255,297	0.932440	36,617	0.341663	67,181
BUSTAMANTE	0.157247	23,681	0.143996	52,530	0.157685	6,192	0.088619	17,425
CADEREYTA JIMENEZ	2.083012	313,694	1.418899	517,619	1.563832	61,412	1.777227	349,454
CARMEN	-0.583169	-87,823	0.755269	275,525	0.417496	16,395	1.266098	248,951
CERRALVO	0.438365	66,016	0.369325	134,731	0.385214	15,127	0.201235	39,569
CHINA	1.276151	192,183	0.610227	222,613	0.762215	29,932	0.271546	53,394
CIENEGA DE FLORES	0.098784	14,877	0.714941	260,813	0.506525	19,891	1.017106	199,992
DOCTOR ARROYO	3.874032	583,415	1.566837	571,587	2.096324	82,322	0.763588	150,143
DOCTOR COSS	0.470079	70,792	0.208813	76,176	0.268794	10,556	0.064393	12,661
DOCTOR GONZALEZ	0.334962	50,444	0.144671	52,777	0.187919	7,380	0.070281	13,819
GALEANA	2.799758	421,633	1.308824	477,463	1.651264	64,845	0.816472	160,542
GARCIA	0.432529	65,137	3.317151	1,210,107	2.532861	99,465	5.573731	1,095,957
GENERAL BRAVO	0.429430	64,671	0.336616	122,799	0.341866	13,425	0.171049	33,633
GENERAL ESCOBEDO	3.925834	591,216	5.483407	2,000,365	4.927086	193,486	7.627932	1,499,872
GENERAL TERAN	1.014288	152,748	0.541167	197,420	0.650171	25,532	0.316530	62,239
GENERAL TREVIÑO	0.144239	21,722	0.098539	35,947	0.108866	4,275	0.044713	8,792
GENERAL ZARAGOZA	0.841753	126,765	0.361984	132,053	0.471933	18,533	0.154329	30,345
GENERAL ZUAZUA	-0.003963	-597	0.760637	277,483	0.584708	22,961	1.490704	293,115
GUADALUPE	6.582528	991,304	7.704504	2,810,628	7.944896	311,995	10.501106	2,064,821
HERRERAS, LOS	0.349805	52,679	0.139235	50,793	0.187545	7,365	0.051541	10,135
HIDALGO	0.580740	87,457	0.243909	90,949	0.325605	12,786	0.245871	48,345
HIGUERAS	0.298920	45,016	0.160133	58,417	0.191782	7,531	0.057463	11,299
HUALAHUISES	0.449605	67,709	0.207741	75,785	0.263014	10,329	0.136367	26,814
ITURBIDE	0.409894	61,729	0.206398	75,295	0.253080	9,938	0.092513	18,191
JUAREZ	-0.016863	-2,540	3.744385	1,365,963	2.874064	112,864	6.770577	1,331,292
LAMPAZOS DE NARANJO	0.591903	89,138	0.461674	168,420	0.479166	18,817	0.201695	39,659
LINARES	2.709173	407,991	1.349051	492,138	1.657873	65,104	1.375354	270,434
MARIN	0.596152	89,778	0.271965	99,214	0.349162	13,712	0.127311	25,033
MELCHOR OCAMPO	0.770134	115,979	0.172987	63,106	0.310154	12,180	0.026110	5,134
MIER Y NORIEGA	0.537747	80,983	0.324842	118,503	0.373693	14,675	0.175891	34,585
MINA	0.765224	115,240	0.434747	158,597	0.510219	20,036	0.180375	35,467
MONTEMORELOS	1.887613	284,267	1.012756	369,457	1.194947	46,925	1.078779	212,119
MONTERREY	26.514276	3,992,950	26.132373	9,533,173	26.219255	1,029,627	21.718614	4,270,508
PARAS	0.089238	13,439	0.163327	59,582	0.146331	5,746	0.066340	13,044
PESQUERIA	-0.319000	-48,040	1.090948	397,981	0.728473	28,607	2.057949	404,652
RAMONES, LOS	0.389563	58,667	0.240404	87,700	0.274003	10,760	0.126516	24,877
RAYONES	0.489032	73,646	0.243060	88,669	0.299459	11,760	0.089009	17,502
SABINAS HIDALGO	1.483484	223,407	0.678321	247,454	0.855543	33,597	0.602695	118,507
SALINAS VICTORIA	0.437668	65,911	0.953616	347,882	0.846245	33,232	1.235970	243,028
SAN NICOLAS DE LOS GARZA	8.623076	1,298,603	6.677656	2,436,030	7.063796	277,394	7.279852	1,431,430
SAN PEDRO GARZA GARCIA	14.984505	2,256,610	13.205653	4,817,465	13.736219	539,420	5.454036	1,072,421
SANTA CATARINA	2.588728	389,853	4.135700	1,508,717	3.867640	151,882	5.168546	1,016,286
SANTIAGO	0.843183	126,980	1.404299	512,293	1.270254	49,883	1.037166	203,937
VALLECILLO	0.201011	30,272	0.271747	98,134	0.252636	9,921	0.108839	21,401
VILLALDAMA	0.442572	66,650	0.277825	101,351	0.316184	12,417	0.121809	23,951
TOTAL	100.000000	15,059,622	100.000000	36,480,320	100.000000	3,926,989	100.000000	19,662,896



SECRETARÍA DE FINANZAS Y TESORERÍA GENERAL DEL ESTADO
COORDINACIÓN DE PLANEACIÓN HACENDARIA
CÁLCULO DE PARTICIPACIONES DEL MES DE MARZO DE 2024

MUNICIPIO	IMPUESTO SOBRE LA RENTA NOMINA MUNICIPAL		IMPUESTO SOBRE LA RENTA ENAJENACION INMUEBLES		TOTAL	
	PORCENTAJE	MONTOS	PORCENTAJE	MONTOS	PORCENTAJE	MONTOS
ABASOLO	0.000000	0	0.019850	2,925	0.157502	1,492,778
AGUALEGUAS	0.117983	111,794	0.016639	2,452	0.262748	2,490,286
ALDAMAS, LOS	0.000000	0	0.000948	140	0.230504	2,184,685
ALLENDE	0.950570	900,706	0.836642	123,279	0.765698	7,257,179
ANAHUAC	0.316653	300,042	0.077972	11,489	0.776808	7,362,472
APODACA	0.000000	0	11.246157	1,657,121	5.853382	55,477,520
ARAMBERRI	0.000000	0	0.002028	299	0.857905	8,131,102
BUSTAMANTE	0.193397	183,252	0.027095	3,992	0.190182	1,802,519
CADEREYTA JIMENEZ	0.000000	0	1.022729	150,699	1.417264	13,432,629
CARMEN	0.000000	0	0.380970	56,136	0.444611	4,213,960
CERRALVO	0.000000	0	0.012483	1,839	0.358692	3,399,635
CHINA	0.000000	0	0.025021	3,687	0.704357	6,675,791
CIENEGA DE FLORES	0.000000	0	1.475993	217,488	0.583190	5,527,391
DOCTOR ARROYO	0.000000	0	0.002819	415	1.854134	17,573,213
DOCTOR COSS	0.000000	0	0.002763	407	0.248961	2,359,617
DOCTOR GONZALEZ	0.149928	142,063	0.051542	7,595	0.219727	2,082,537
GALEANA	0.000000	0	0.011717	1,727	1.456015	13,799,905
GARCIA	0.000000	0	8.404889	1,238,460	2.351445	22,286,663
GENERAL BRAVO	0.000000	0	0.008195	1,208	0.635120	6,019,577
GENERAL ESCOBEDO	0.521361	494,012	6.606507	973,469	4.463423	42,303,680
GENERAL TERAN	0.000000	0	0.042901	6,321	0.596210	5,650,794
GENERAL TREVIÑO	0.000000	0	0.000917	135	0.135125	1,280,693
GENERAL ZARAGOZA	0.000000	0	0.002492	367	0.462611	4,384,565
GENERAL ZUAZUA	0.000000	0	1.062301	156,530	0.533193	5,053,527
GUADALUPE	0.000000	0	5.231585	770,874	6.982624	66,180,312
HERRERAS, LOS	0.000000	0	0.000884	130	0.188114	1,782,915
HIDALGO	0.000000	0	0.012350	1,820	0.308094	2,920,073
HIGUERAS	0.000000	0	0.002324	342	0.213447	2,023,017
HUALAHUISES	0.089223	84,543	0.025577	3,795	0.274384	2,600,575
ITURBIDE	0.000000	0	0.000698	103	0.240029	2,274,958
JUAREZ	0.000000	0	3.136132	462,109	2.499357	23,688,546
LAMPAZOS DE NARANJO	0.000000	0	0.009762	1,438	0.552249	5,234,132
LINARES	0.000000	0	0.250374	36,893	1.493679	14,156,877
MARIN	0.209745	198,743	0.268527	39,567	0.380155	3,603,059
MELCHOR OCAMPO	0.084768	80,321	0.002253	332	0.322411	3,055,763
MIER Y NORIEGA	0.000000	0	0.000155	23	0.335087	3,175,905
MINA	0.000000	0	0.006289	927	0.479079	4,540,643
MONTEMORELOS	2.039649	1,932,655	1.194710	176,041	1.329225	12,598,205
MONTERREY	27.119100	25,896,508	20.687275	3,048,270	25.350520	240,268,604
PARAS	0.017731	16,801	0.003962	584	0.147465	1,397,653
PESQUERIA	1.681263	1,593,068	2.196973	323,724	0.887018	8,407,030
RAMONES, LOS	0.000000	0	0.007975	1,175	0.268526	2,545,048
RAYONES	0.058927	55,836	0.000724	107	0.291131	2,759,299
SABINAS HIDALGO	0.985212	933,531	0.173974	25,635	0.913116	8,654,379
SALINAS VICTORIA	0.000000	0	4.025268	593,123	0.800323	7,585,347
SAN NICOLAS DE LOS GARZA	5.027335	4,763,615	3.295556	485,600	6.780182	64,261,594
SAN PEDRO GARZA GARCIA	53.416096	50,614,038	14.872396	2,191,448	17.423619	165,138,565
SANTA CATARINA	6.026835	5,710,684	9.569603	1,410,081	4.102625	38,884,096
SANTIAGO	0.674265	638,895	3.633057	535,331	1.254239	11,887,493
VALLECILLO	0.000000	0	0.026544	3,911	0.302454	2,866,612
VILLALDAMA	0.319958	303,174	0.023324	3,437	0.322042	3,052,267
TOTAL	100.000000	94,754,281	100.000000	14,735,001	100.000000	947,785,685



Las fórmulas establecidas en los artículos 14° y 19° de la Ley de Coordinación Hacendaria del Estado de Nuevo León, 52, 53 y 55 segundo párrafo, Noveno y Décimo Transitorios de la Ley de Egresos del Estado aplicable de conformidad con el artículo 96 fracción IX tercer párrafo de la Constitución Política del Estado Libre y Soberano de Nuevo León y al Decreto Ejecutivo 2-2024 Reconducción Ley de Egresos del Estado de Nuevo León 2024, se aplicaron en los siguientes términos:

PARTICIPACIONES FEDERALES	MONTO TRIMESTRAL 2024
Fondo General de Participaciones (FGP)	2,470,414,178
Fondo de Fomento Municipal (FFM) 70%	380,024,231
Impuesto Especial sobre Producción y Servicios (IEPS)	77,868,992
Fondo de Fiscalización y Recaudación (FOFIR)	122,144,061
Impuesto sobre Adquisición de Vehículos Nuevos (ISAN)	113,313,983
Fondo de Compensación ISAN	11,780,968
SUBTOTAL	3,175,546,412
Fondo de Fomento Municipal (FFM) 30%	148,658,837
Impuesto sobre la Venta Final de Gasolinas y Diesel (IEPSGD)	61,092,247
ISR Enajenación de Inmuebles	64,293,508
SUBTOTAL	274,044,592
ISR Nomina Municipal	355,753,375
TOTAL	3,805,344,378

Durante el ejercicio 2024 los Municipios participarán al 100% de la recaudación del impuesto al que se refiere el párrafo primero del artículo 3-B de la Ley de Coordinación Fiscal, correspondiente al personal que preste o desempeñe un servicio personal subordinado en el municipio o demarcación territorial de que se trate.



ENERO

MUNICIPIO	FACTURACIÓN 2021 (2017-2021)	RECAUDACIÓN 2022	PROPORCIÓN DE RECAUDACIÓN	RECAUDACIÓN PONDERADO POR EFICIENCIA	COEFICIENTE EFECTIVIDAD REC PREDIAL
	BGI-2	RPI-1	P=RP/BG	ER=P*RP	CER= ER/ΣER
ABASOLO	685,947	215,240	0.313785	67,539	0.000027
AGUALEGUAS	2,702,829	825,718	0.305501	252,258	0.000099
ALDAMAS, LOS	1,181,103	291,226	0.246571	71,808	0.000028
ALLENDE	56,374,737	25,827,964	0.458148	11,833,026	0.004645
ANAHUAC	10,911,069	2,729,196	0.250131	682,656	0.000268
APODACA	696,327,770	369,978,125	0.531328	196,579,569	0.077171
ARAMBERRI	1,849,663	809,425	0.437607	354,210	0.000139
BUSTAMANTE	2,325,037	2,282,515	0.981711	2,240,771	0.000880
CADEREYTA JIMENEZ	116,630,005	34,565,785	0.296371	10,244,306	0.004022
CARMEN	36,098,646	10,430,458	0.288943	3,013,810	0.001183
CERRALVO	3,294,944	1,264,344	0.383722	485,157	0.000190
CHINA	5,282,316	1,750,296	0.331350	579,961	0.000228
CIENEGA DE FLORES	53,700,075	15,225,307	0.283525	4,316,753	0.001695
DOCTOR ARROYO	7,034,210	928,327	0.131973	122,514	0.000048
DOCTOR COSS	1,629,962	292,169	0.179249	52,371	0.000021
DOCTOR GONZALEZ	2,243,867	719,516	0.320659	230,719	0.000091
GALEANA	10,409,374	1,519,021	0.145928	221,668	0.000087
GARCIA	415,292,639	99,582,374	0.239788	23,878,702	0.009374
GENERAL BRAVO	4,596,412	940,088	0.204526	192,273	0.000075
GENERAL ESCOBEDO	459,479,979	167,034,921	0.363530	60,722,264	0.023838
GENERAL TERAN	12,996,129	4,545,524	0.349760	1,589,842	0.000624
GENERAL TREVIÑO	844,965	298,339	0.353079	105,337	0.000041
GENERAL ZARAGOZA	1,658,016	227,416	0.137162	31,193	0.000012
GENERAL ZUAZUA	69,984,471	16,361,057	0.233781	3,824,908	0.001502
GUADALUPE	534,177,051	367,511,762	0.687996	252,846,682	0.099260
HERRERAS, LOS	1,059,673	291,622	0.275200	80,254	0.000032
HIDALGO	2,387,896	630,053	0.263853	166,241	0.000065
HIGUERAS	708,159	344,639	0.486669	167,725	0.000066
HUALAHUISES	2,080,067	650,893	0.312919	203,677	0.000080
ITURBIDE	619,036	121,874	0.196877	23,994	0.000009
JUAREZ	593,222,877	127,211,042	0.214441	27,279,206	0.010709
LAMPAZOS DE NARANJO	3,907,034	2,452,655	0.627754	1,539,663	0.000604
LINARES	40,511,812	11,225,818	0.277100	3,110,673	0.001221
MARIN	2,187,206	1,555,152	0.711022	1,105,748	0.000434
MELCHOR OCAMPO	769,899	328,826	0.427103	140,442	0.000055
MIER Y NORIEGA	847,487	95,366	0.112528	10,731	0.000004
MINA	4,772,320	736,730	0.154376	113,733	0.000045
MONTEMORELOS	62,554,222	20,566,369	0.328777	6,761,742	0.002654
MONTERREY	2,616,832,733	1,530,787,885	0.584977	895,476,245	0.351537
PARAS	1,399,134	409,925	0.292985	120,102	0.000047
PESQUERIA	110,604,359	24,732,378	0.223611	5,530,438	0.002171
RAMONES, LOS	8,051,951	1,668,066	0.207163	345,561	0.000136
RAYONES	1,112,166	267,154	0.240211	64,173	0.000025
SABINAS HIDALGO	18,582,885	7,763,840	0.417795	3,243,695	0.001273
SALINAS VICTORIA	126,915,948	36,493,941	0.287544	10,493,620	0.004119
SAN NICOLAS DE LOS GARZA	649,205,075	353,219,963	0.544081	192,180,171	0.075444
SAN PEDRO GARZA GARCIA	1,187,612,062	868,048,269	0.730919	634,473,008	0.249075
SANTA CATARINA	308,328,957	202,042,327	0.655282	132,394,642	0.051974
SANTIAGO	208,470,911	109,150,869	0.523578	57,149,039	0.022435
VALLECILLO	4,538,835	1,301,773	0.286808	373,359	0.000147
VILLALDAMA	3,120,510	846,367	0.271227	229,558	0.000090
TOTAL	8,468,114,430	4,429,099,910	0.523033	2,547,317,741	1.000000

FUENTE:
 Facturación de Predial.- Instituto Registral y Catastral
 Recaudación de Predial.- Municipios del Estado
 Población.- Censo de Población y Vivienda 2020
 Territorio.- Panorama Sociodemográfico de Nuevo León, INEGI 2020
 Indicadores de Pobreza 2015 Y 2020.- CONEVAL



POBLACIÓN Y TERRITORIO

MUNICIPIO	POBLACIÓN 2020	ESTRUCTURA %	85%	TERRITORIO (KM2)	ESTRUCTURA %	15%	COEFICIENTE POBLACIÓN Y TERRITORIO
	PO	$PO/\sum PO_i$	$0.85(PO/\sum PO_i)$	TE	$TE/\sum TE_i$	$0.15(TE/\sum TE_i)$	$CEPT = \frac{0.85(PO/\sum PO_i)}{0.15(TE/\sum TE_i)}$
ABASOLO	2,974	0.000514	0.000437	47	0.000731	0.000110	0.000547
AGUALEGUAS	3,382	0.000585	0.000497	981	0.015289	0.002293	0.002790
ALDAMAS, LOS	1,407	0.000243	0.000207	695	0.010825	0.001624	0.001831
ALLENDE	35,289	0.006101	0.005186	191	0.002969	0.000445	0.005631
ANAHUAC	18,030	0.003117	0.002649	4,539	0.070752	0.010613	0.013262
APODACA	656,464	0.113488	0.096465	224	0.003491	0.000524	0.096988
ARAMBERRI	14,992	0.002592	0.002203	2,689	0.041907	0.006286	0.008489
BUSTAMANTE	3,661	0.000633	0.000538	467	0.007274	0.001091	0.001629
CADEREYTA JIMENEZ	122,337	0.021149	0.017977	1,141	0.017783	0.002667	0.020644
CARMEN	104,478	0.018062	0.015353	104	0.001626	0.000244	0.015596
CERRALVO	7,340	0.001269	0.001079	1,007	0.015702	0.002355	0.003434
CHINA	9,930	0.001717	0.001459	4,266	0.066489	0.009973	0.011433
CIENEGA DE FLORES	68,747	0.011885	0.010102	139	0.002162	0.000324	0.010426
DOCTOR ARROYO	36,088	0.006239	0.005303	5,054	0.078772	0.011816	0.017119
DOCTOR COSS	1,360	0.000235	0.000200	721	0.011233	0.001685	0.001885
DOCTOR GONZALEZ	3,256	0.000563	0.000478	615	0.009581	0.001437	0.001916
GALEANA	40,903	0.007071	0.006011	7,068	0.110173	0.016526	0.022536
GARCIA	397,205	0.068668	0.058368	1,032	0.016086	0.002413	0.060780
GENERAL BRAVO	5,506	0.000952	0.000809	1,889	0.029437	0.004416	0.005225
GENERAL ESCOBEDO	481,213	0.083191	0.070712	149	0.002329	0.000349	0.071062
GENERAL TERAN	14,109	0.002439	0.002073	2,479	0.038637	0.005796	0.007869
GENERAL TREVIÑO	1,808	0.000313	0.000266	388	0.006046	0.000907	0.001173
GENERAL ZARAGOZA	6,282	0.001086	0.000923	1,307	0.020367	0.003055	0.003978
GENERAL ZUAZUA	102,149	0.017659	0.015010	185	0.002876	0.000431	0.015442
GUADALUPE	643,143	0.111185	0.094507	118	0.001845	0.000277	0.094784
HERRERAS, LOS	1,959	0.000339	0.000288	497	0.007740	0.001161	0.001449
HIDALGO	16,086	0.002781	0.002364	171	0.002659	0.000399	0.002763
HIGUERAS	1,386	0.000240	0.000204	443	0.006908	0.001036	0.001240
HUALAHUISES	7,026	0.001215	0.001032	128	0.001992	0.000299	0.001331
ITURBIDE	3,298	0.000570	0.000485	561	0.008736	0.001310	0.001795
JUAREZ	471,523	0.081516	0.069288	247	0.003855	0.000578	0.069867
LAMPAZOS DE NARANJO	5,351	0.000925	0.000786	3,428	0.053432	0.008015	0.008801
LINARES	84,666	0.014637	0.012441	2,509	0.039111	0.005867	0.018308
MARIN	5,119	0.000885	0.000752	265	0.004129	0.000619	0.001372
MELCHOR OCAMPO	1,483	0.000256	0.000218	208	0.003241	0.000486	0.000704
MIER Y NORIEGA	7,652	0.001323	0.001124	998	0.015554	0.002333	0.003458
MINA	6,048	0.001046	0.000889	3,860	0.060165	0.009025	0.009914
MONTEMORELOS	67,428	0.011657	0.009908	1,869	0.029132	0.004370	0.014278
MONTERREY	1,142,994	0.197598	0.167958	324	0.005056	0.000758	0.168717
PARAS	906	0.000157	0.000133	1,171	0.018255	0.002738	0.002871
PESQUERIA	147,624	0.025521	0.021693	323	0.005031	0.000755	0.022447
RAMONES, LOS	5,389	0.000932	0.000792	1,341	0.020902	0.003135	0.003927
RAYONES	2,377	0.000411	0.000349	683	0.010647	0.001597	0.001946
SABINAS HIDALGO	34,709	0.006000	0.005100	1,542	0.024027	0.003604	0.008704
SALINAS VICTORIA	86,766	0.015000	0.012750	1,667	0.025990	0.003898	0.016648
SAN NICOLAS DE LOS GARZA	412,199	0.071260	0.060571	60	0.000937	0.000141	0.060711
SAN PEDRO GARZA GARCIA	132,169	0.022849	0.019422	71	0.001104	0.000166	0.019587
SANTA CATARINA	306,322	0.052956	0.045013	916	0.014274	0.002141	0.047154
SANTIAGO	46,784	0.008088	0.006875	739	0.011522	0.001728	0.008603
VALLECILLO	1,552	0.000268	0.000228	1,765	0.027509	0.004126	0.004354
VILLALDAMA	3,573	0.000618	0.000525	879	0.013706	0.002056	0.002581
TOTAL	5,784,442	1.000000	0.850000	64,156	1.000000	0.150000	1.000000



ÍNDICE MUNICIPAL DE POBREZA

MUNICIPIO	PERSONAS EN POBREZA 2015	PERSONAS EN POBREZA 2020	CARENCIAS PROMEDIO EN SITUACION DE POBREZA 2020	INCIDENCIA DE LA POBREZA 2020	INTENSIDAD DE LA POBREZA	PROPORCIÓN DE INTENSIDAD DE LA POBREZA
	PP2	PP1	CPP1	ICP=(PP1/ΣPP1)	IP=(ICP/CPPI)	IP/ΣIP
ABASOLO	296	291	1.757091	0.000271	0.000475	0.000247
AGUALEGUAS	250	278	1.718933	0.000258	0.000444	0.000230
ALDAMAS, LOS	366	167	1.705056	0.000155	0.000265	0.000137
ALLENDE	6,372	6,876	1.596458	0.006393	0.010206	0.005293
ANAHUAC	7,349	5,491	1.793331	0.005105	0.009155	0.004749
APODACA	77,936	87,455	1.832330	0.081311	0.148988	0.077274
ARAMBERRI	10,274	7,471	2.308483	0.006946	0.016035	0.008317
BUSTAMANTE	1,472	1,100	1.482264	0.001023	0.001516	0.000786
CADEREYTA JIMENEZ	26,523	24,758	1.873989	0.023019	0.043137	0.022373
CARMEN	8,234	27,842	1.834305	0.025886	0.047483	0.024627
CERRALVO	3,737	763	1.793075	0.000709	0.001272	0.000660
CHINA	4,127	1,614	1.768172	0.001501	0.002653	0.001376
CIENEGA DE FLORES	10,747	15,877	1.890030	0.014762	0.027900	0.014470
DOCTOR ARROYO	25,568	20,948	2.521616	0.019476	0.049112	0.025472
DOCTOR COSS	347	179	1.968518	0.000166	0.000328	0.000170
DOCTOR GONZALEZ	355	468	1.939399	0.000435	0.000844	0.000438
GALEANA	23,646	15,246	2.043042	0.014175	0.028960	0.015020
GARCIA	49,018	87,249	1.853277	0.081119	0.150337	0.077973
GENERAL BRAVO	2,284	950	2.050320	0.000883	0.001811	0.000939
GENERAL ESCOBEDO	95,635	113,990	1.991624	0.105982	0.211076	0.109476
GENERAL TERAN	5,621	1,660	2.117305	0.001543	0.003268	0.001695
GENERAL TREVIÑO	196	185	1.775786	0.000172	0.000305	0.000158
GENERAL ZARAGOZA	3,611	3,897	2.610122	0.003623	0.009457	0.004905
GENERAL ZUAZUA	12,989	23,008	1.897213	0.021392	0.040584	0.021049
GUADALUPE	113,831	95,688	1.879771	0.088965	0.167235	0.086738
HERRERAS, LOS	188	192	1.950559	0.000179	0.000348	0.000181
HIDALGO	3,006	3,272	1.641512	0.003042	0.004994	0.002590
HIGUERAS	237	131	2.258408	0.000122	0.000275	0.000143
HUALAHUISES	2,843	1,571	1.470531	0.001461	0.002148	0.001114
ITURBIDE	2,022	1,144	2.200404	0.001064	0.002340	0.001214
JUAREZ	78,885	113,737	1.956804	0.105746	0.206925	0.107323
LAMPAZOS DE NARANJO	2,081	764	1.775528	0.000710	0.001261	0.000654
LINARES	25,760	21,267	2.048659	0.019773	0.040508	0.021010
MARIN	1,318	475	2.005839	0.000442	0.000886	0.000459
MELCHOR OCAMPO	35	141	1.577465	0.000131	0.000207	0.000107
MIER Y NORIEGA	5,295	4,705	2.754032	0.004374	0.012047	0.006248
MINA	1,618	916	2.042280	0.000852	0.001739	0.000902
MONTEMORELOS	15,090	11,157	1.798641	0.010373	0.018658	0.009677
MONTERREY	182,930	207,064	1.980936	0.192517	0.381364	0.197797
PARAS	133	63	1.797768	0.000059	0.000105	0.000055
PESQUERIA	19,678	32,877	1.836329	0.030567	0.056132	0.029113
RAMONES, LOS	1,611	1,054	2.140327	0.000980	0.002097	0.001088
RAYONES	1,875	790	2.195672	0.000734	0.001613	0.000836
SABINAS HIDALGO	9,838	7,575	1.630397	0.007043	0.011483	0.005956
SALINAS VICTORIA	13,606	22,970	1.910037	0.021356	0.040791	0.021157
SAN NICOLAS DE LOS GARZA	47,668	40,796	1.734062	0.037930	0.065773	0.034114
SAN PEDRO GARZA GARCIA	4,761	6,438	1.903799	0.005986	0.011396	0.005910
SANTA CATARINA	43,432	47,092	1.849337	0.043784	0.080971	0.041996
SANTIAGO	7,735	5,334	2.043886	0.004959	0.010136	0.005257
VALLECILLO	549	170	2.107190	0.000158	0.000333	0.000173
VILLALDAMA	1,377	417	1.754510	0.000388	0.000680	0.000353
TOTAL	964,355	1,075,563	98.366423	1.000000	1.928055	1.000000



INDICE MUNICIPAL DE POBREZA

MUNICIPIO	DISTRIBUCION DEL 85% POR POBREZA	MEJORA EN POBREZA MUNICIPAL	PROPORCIÓN DE LA EFICACIA EN POBREZA	DISTRIBUCIÓN DEL 15% POR EFICACIA DE POBREZA	DISTRIBUCIÓN POR ÍNDICE DE POBREZA	COEFICIENTE ÍNDICE MUNICIPAL DE POBREZA
	$(0.85 \cdot P) \cdot \Sigma(P)(Mon)$	$E \cdot P \cdot P \cdot P \cdot P \cdot P$	$E \cdot P \cdot \Sigma E \cdot P$	$(0.15 \cdot E \cdot P) \cdot \Sigma E \cdot P (Mon)$	DI	COFEI
ABASOLO	141,701	1.0171821	0.0135166	1370822	1,512,524	0.002237
AGUALEGUAS	132,431	0.8992806	0.0119499	1211930	1,344,362	0.001988
ALDAMAS, LOS	78,912	2.1916168	0.0291228	2953569	3,032,481	0.004485
ALLENDE	3,042,149	0.9267016	0.0123142	1248885	4,291,034	0.006347
ANAHUAC	2,728,972	1.3383719	0.0177846	1803679	4,532,651	0.006704
APODACA	44,409,445	0.8911555	0.0118419	1200981	45,610,425	0.067459
ARAMBERRI	4,779,610	1.3751840	0.0182738	1853290	6,632,899	0.009810
BUSTAMANTE	451,861	1.3381818	0.0177821	1803423	2,255,284	0.003336
CADEREYTA JIMENEZ	12,857,891	1.0712901	0.0142356	1443742	14,301,633	0.021153
CARMEN	14,153,340	0.2957402	0.0039299	398559	14,551,900	0.021523
CERRALVO	379,149	4.8977720	0.0650828	6600564	6,979,713	0.010323
CHINA	790,888	2.5570012	0.0339781	3445985	4,236,873	0.006266
CIENEGA DE FLORES	8,316,186	0.6768911	0.0089947	912224	9,228,409	0.013649
DOCTOR ARROYO	14,638,907	1.2205461	0.0162189	1644889	16,283,796	0.024084
DOCTOR COSS	97,652	1.9385475	0.0257599	2612516	2,710,168	0.004008
DOCTOR GONZALEZ	251,536	0.7585470	0.0100798	1022269	1,273,805	0.001884
GALEANA	8,632,178	1.5509642	0.0206096	2090183	10,722,361	0.015859
GARCIA	44,811,324	0.5618173	0.0074656	757142	45,568,467	0.067397
GENERAL BRAVO	539,799	2.4042105	0.0319478	3240074	3,779,874	0.005591
GENERAL ESCOBEDO	62,915,998	0.8389771	0.0111485	1130661	64,046,659	0.094727
GENERAL TERAN	974,044	3.3861446	0.0449559	4563394	5,537,438	0.008190
GENERAL TREVIÑO	91,044	1.0594595	0.0140784	1427798	1,518,842	0.002246
GENERAL ZARAGOZA	2,818,891	0.9266102	0.0123130	1248762	4,067,653	0.006016
GENERAL ZUAZUA	12,097,120	0.5645428	0.0075018	760815	12,857,935	0.019017
GUADALUPE	49,848,192	1.1896058	0.0158078	1603192	51,451,384	0.076098
HERRERAS, LOS	103,788	0.9791667	0.0130114	1319590	1,423,378	0.002105
HIDALGO	1,488,485	0.9187042	0.0122080	1238107	2,726,592	0.004033
HIGUERAS	81,990	1.8091603	0.0240406	2438145	2,520,135	0.003727
HUALAHUISSES	640,232	1.8096754	0.0240474	2438839	3,079,071	0.004554
ITURBIDE	697,615	1.7674825	0.0234868	2381977	3,079,592	0.004555
JUAREZ	61,678,830	0.6935738	0.0092164	934706	62,613,536	0.082607
LAMPAZOS DE NARANJO	375,931	2.7238220	0.0361948	3670804	4,046,735	0.005985
LINARES	12,074,330	1.2112663	0.0160956	1632383	13,706,713	0.020273
MARIN	264,044	2.7747368	0.0368714	3739420	4,003,465	0.005921
MELCHOR OCAMPO	61,640	0.2482270	0.0032985	334527	396,168	0.000586
MIER Y NORIEGA	3,591,002	1.1253985	0.0149546	1516662	5,107,664	0.007554
MINA	518,439	1.7663755	0.0234720	2380485	2,898,925	0.004288
MONTEMORELOS	5,561,333	1.3525141	0.0179725	1822738	7,384,072	0.010921
MONTERREY	113,674,248	0.8834467	0.0117395	1190592	114,864,840	0.169888
PARAS	31,388	2.1111111	0.0280530	2845074	2,876,462	0.004254
PESQUERIA	16,731,306	0.5985339	0.0079535	806624	17,537,930	0.025939
RAMONES, LOS	625,184	1.5284630	0.0203106	2059859	2,685,043	0.003971
RAYONES	480,708	2.3734177	0.0315386	3198576	3,679,284	0.005442
SABINAS HIDALGO	3,422,655	1.2987459	0.0172581	1750277	5,172,932	0.007651
SALINAS VICTORIA	12,158,777	0.5923378	0.0078711	798274	12,957,051	0.019164
SAN NICOLAS DE LOS GARZA	19,605,105	1.1684479	0.0155266	1574678	21,179,784	0.031326
SAN PEDRO GARZA GARCIA	3,396,716	0.7395154	0.0098269	996620	4,383,336	0.006498
SANTA CATARINA	24,135,163	0.9222798	0.0122555	1242926	25,378,089	0.037535
SANTIAGO	3,021,320	1.4501312	0.0192697	1954294	4,975,614	0.007359
VALLECILLO	99,275	3.2294118	0.0429132	4352171	4,451,446	0.006584
VILLALDAMA	202,758	3.3021583	0.0438799	4450209	4,652,967	0.006882
TOTAL	574,701,483	75.2544449	1.0000000	101,417,909	676,119,392	1.000000



MUNICIPIO	DISTRIBUCIÓN POR EFECTIVIDAD RECAUDACIÓN PREDIAL	DISTRIBUCIÓN POR POBLACIÓN Y TERRITORIO	DISTRIBUCIÓN POR ÍNDICE DE POBREZA	MONTO OBS. + ESTIM. DE PARTICIPACIONES	COEFICIENTE DE PARTICIPACIÓN
	1,352,238,784	676,119,392	676,119,392	2,704,477,568	
	CER*50%	CEPT*25%	CIMP*25%	MAE1=(CEPT*25%)+(CIMP*25%)+(CER*50%)	CEP= MAE1/ΣMAE1
ABASOLO	35,853	369,615	1,512,524	1,917,992	0.000709
AGUALEGUAS	133,911	1,886,610	1,344,362	3,364,683	0.001244
ALDAMAS, LOS	38,119	1,237,650	3,032,481	4,308,249	0.001593
ALLENDE	6,281,539	3,807,208	4,291,034	14,379,781	0.005317
ANAHUAC	362,387	8,966,864	4,532,651	13,861,902	0.005126
APODACA	104,353,891	65,575,744	45,610,425	215,540,061	0.079697
ARAMBERRI	188,032	5,739,616	6,632,899	12,560,547	0.004644
BUSTAMANTE	1,189,509	1,101,487	2,255,284	4,546,280	0.001681
CADEREYTA JIMENEZ	5,438,171	13,958,069	14,301,633	33,697,873	0.012460
CARMEN	1,599,875	10,545,076	14,551,900	26,696,851	0.009871
CERRALVO	257,545	2,321,740	6,979,713	9,558,999	0.003535
CHINA	307,871	7,729,758	4,236,873	12,274,503	0.004539
CIENEGA DE FLORES	2,291,540	7,049,474	9,228,409	18,569,424	0.006866
DOCTOR ARROYO	65,036	11,574,297	16,283,796	27,923,130	0.010325
DOCTOR COSS	27,801	1,274,397	2,710,168	4,012,365	0.001484
DOCTOR GONZALEZ	122,477	1,295,206	1,273,805	2,691,487	0.000995
GALEANA	117,672	15,237,345	10,722,361	26,077,378	0.009642
GARCIA	12,675,964	41,094,873	45,568,467	99,339,304	0.036731
GENERAL BRAVO	102,068	3,532,521	3,779,874	7,414,462	0.002742
GENERAL ESCOBEDO	32,234,299	48,046,110	64,046,659	144,327,068	0.053366
GENERAL TERAN	843,964	5,320,238	5,537,438	11,701,641	0.004327
GENERAL TREVIÑO	55,918	792,819	1,518,842	2,367,579	0.000875
GENERAL ZARAGOZA	16,559	2,689,756	4,067,653	6,773,967	0.002505
GENERAL ZUAZUA	2,030,445	10,440,462	12,857,935	25,328,843	0.009366
GUADALUPE	134,223,181	64,085,332	51,451,384	249,759,897	0.092351
HERRERAS, LOS	42,603	979,654	1,423,378	2,445,635	0.000904
HIDALGO	88,249	1,867,875	2,726,592	4,682,716	0.001731
HIGUERAS	89,037	838,310	2,520,135	3,447,482	0.001275
HUALAHUISES	108,122	900,079	3,079,071	4,087,272	0.001511
ITURBIDE	12,737	1,213,700	3,079,592	4,306,029	0.001592
JUAREZ	14,481,115	47,238,140	62,613,536	124,332,791	0.045973
LAMPAZOS DE NARANJO	817,327	5,950,592	4,046,735	10,814,654	0.003999
LINARES	1,651,295	12,378,341	13,706,713	27,736,349	0.010256
MARIN	586,984	927,340	4,003,465	5,517,788	0.002040
MELCHOR OCAMPO	74,554	475,987	396,168	946,708	0.000350
MIER Y NORIEGA	5,697	2,337,721	5,107,664	7,451,082	0.002755
MINA	60,375	6,702,743	2,898,925	9,662,043	0.003573
MONTEMORELOS	3,589,458	9,653,672	7,384,072	20,627,201	0.007627
MONTERREY	475,361,864	114,072,656	114,864,840	704,299,359	0.260420
PARAS	63,756	1,941,437	2,876,462	4,881,655	0.001805
PESQUERIA	2,935,822	15,177,162	17,537,930	35,650,914	0.013182
RAMONES, LOS	183,441	2,655,255	2,685,043	5,523,738	0.002042
RAYONES	34,066	1,316,001	3,679,284	5,029,351	0.001860
SABINAS HIDALGO	1,721,910	5,885,233	5,172,932	12,780,074	0.004726
SALINAS VICTORIA	5,570,518	11,256,272	12,957,051	29,783,841	0.011013
SAN NICOLAS DE LOS GARZA	102,018,479	41,048,200	21,179,784	164,246,462	0.060731
SAN PEDRO GARZA GARCIA	336,808,791	13,243,303	4,393,336	354,445,429	0.131059
SANTA CATARINA	70,281,444	31,881,689	25,378,089	127,541,223	0.047159
SANTIAGO	30,337,459	5,816,651	4,975,614	41,129,723	0.015208
VALLECILLO	198,197	2,944,135	4,451,446	7,593,777	0.002808
VILLALDAMA	121,860	1,744,978	4,652,967	6,519,806	0.002411
TOTAL	1,352,238,784	676,119,392	676,119,392	2,704,477,568	1.000000



FEB-MZO

MUNICIPIO	FACTURACIÓN 2022 (2018-2022)	RECAUDACIÓN 2023	PROPORCIÓN DE RECAUDACIÓN	RECAUDACIÓN PONDERADO POR EFICIENCIA	COEFICIENTE EFECTIVIDAD REC PREDIAL
	BGI-2	RPI-1	P=RP/BG	ER=P*RP	CER= ER/ΣER
ABASOLO	748,778	256,285	0.342271	87,719	0.000039
AGUALEGUAS	2,700,030	975,274	0.361209	352,277	0.000155
ALDAMAS, LOS	1,233,500	285,165	0.231184	65,925	0.000029
ALLENDE	58,299,346	27,665,867	0.474548	13,128,796	0.005771
ANAHUAC	11,856,377	2,390,993	0.201663	482,175	0.000212
APODACA	697,064,760	367,799,478	0.527640	194,065,837	0.085306
ARAMBERRI	1,901,133	808,360	0.425199	343,714	0.000151
BUSTAMANTE	2,326,723	801,056	0.344285	275,792	0.000121
CADEREYTA JIMENEZ	118,292,323	35,007,092	0.295937	10,359,898	0.004554
CARMEN	45,596,306	18,680,439	0.409692	7,653,225	0.003364
CERRALVO	3,975,543	1,301,173	0.327294	425,867	0.000187
CHINA	5,498,532	1,894,768	0.344595	652,928	0.000287
CIENEGA DE FLORES	57,370,151	29,054,894	0.506446	14,714,740	0.006468
DOCTOR ARROYO	7,297,681	883,533	0.121070	106,970	0.000047
DOCTOR COSS	1,700,096	269,839	0.158720	42,829	0.000019
DOCTOR GONZALEZ	2,145,081	767,171	0.357642	274,373	0.000121
GALEANA	10,799,410	1,276,918	0.118240	150,982	0.000066
GARCIA	440,237,925	134,586,057	0.305712	41,144,585	0.018086
GENERAL BRAVO	4,036,392	3,345,298	0.828784	2,772,530	0.001219
GENERAL ESCOBEDO	478,336,774	203,360,245	0.425140	86,456,638	0.038004
GENERAL TERAN	13,247,928	4,229,569	0.319263	1,350,344	0.000594
GENERAL TREVIÑO	882,296	325,651	0.369095	120,196	0.000053
GENERAL ZARAGOZA	1,693,362	297,973	0.175965	52,433	0.000023
GENERAL ZUAZUA	71,592,167	15,809,295	0.220824	3,491,078	0.001535
GUADALUPE	935,771,643	368,526,135	0.393821	145,133,177	0.063796
HERRERAS, LOS	1,080,036	282,213	0.261300	73,742	0.000032
HIDALGO	2,480,480	522,470	0.210633	110,049	0.000048
HIGUERAS	669,013	349,348	0.522184	182,424	0.000080
HUALAHUISES	2,153,132	687,297	0.319208	219,391	0.000096
ITURBIDE	643,163	124,942	0.194262	24,271	0.000011
JUAREZ	658,051,524	129,597,157	0.196941	25,522,960	0.011219
LAMPAZOS DE NARANJO	4,730,111	4,000,421	0.845735	3,383,297	0.001487
LINARES	40,442,549	11,577,447	0.286269	3,314,264	0.001457
MARIN	2,483,466	1,151,227	0.463557	533,659	0.000235
MELCHOR OCAMPO	776,280	284,653	0.366689	104,379	0.000046
MIER Y NORIEGA	888,800	97,877	0.110123	10,778	0.000005
MINA	4,862,326	885,595	0.182134	161,297	0.000071
MONTEMORELOS	65,670,646	24,377,478	0.371208	9,049,118	0.003978
MONTERREY	3,019,280,882	1,554,017,407	0.514698	799,849,433	0.351591
PARAS	1,446,609	392,216	0.271128	106,341	0.000047
PESQUERIA	118,655,999	36,526,514	0.307835	11,244,153	0.004943
RAMONES, LOS	8,461,471	1,864,672	0.220372	410,922	0.000181
RAYONES	1,204,547	280,110	0.232544	65,138	0.000029
SABINAS HIDALGO	18,543,189	8,741,297	0.471402	4,120,665	0.001811
SALINAS VICTORIA	165,708,544	35,449,979	0.213930	7,583,803	0.003334
SAN NICOLAS DE LOS GARZA	665,856,327	347,547,003	0.521955	181,403,877	0.079740
SAN PEDRO GARZA GARCIA	1,378,432,520	868,179,354	0.629831	546,806,158	0.240360
SANTA CATARINA	441,398,458	214,408,303	0.485748	104,148,349	0.045781
SANTIAGO	260,135,245	116,186,275	0.446638	51,893,201	0.022811
VALLECILLO	4,746,914	1,948,534	0.410484	799,843	0.000352
VILLALDAMA	3,262,285	614,010	0.188215	115,566	0.000051
TOTAL	9,846,668,773	4,580,692,325	0.465202	2,274,942,104	1.000000

FUENTE:
 Facturación de Predial.- Instituto Registral y Catastral
 Recaudación de Predial.- Municipios del Estado
 Población.- Censo de Población y Vivienda 2020
 Territorio.- Panorama Sociodemográfico de Nuevo León, INEGI 2020
 Indicadores de Pobreza 2015 Y 2020.- CONEVAL



POBLACIÓN Y TERRITORIO

MUNICIPIO	POBLACIÓN 2020	ESTRUCTURA %	85%	TERRITORIO (KM2)	ESTRUCTURA %	15%	COEFICIENTE POBLACIÓN Y TERRITORIO
	PO	$PO \div \sum PO_i$	$0.85(PO \div \sum PO)$	TE	$TE \div \sum TE_i$	$0.15(TE \div \sum TE)$	$CEPT = 0.85(PO \div \sum PO) + 0.15(TE \div \sum TE)$
ABASOLO	2,974	0.000514	0.000437	47	0.000731	0.000110	0.000547
AGUALEGUAS	3,382	0.000585	0.000497	981	0.015289	0.002293	0.002790
ALDAMAS, LOS	1,407	0.000243	0.000207	695	0.010825	0.001624	0.001831
ALLENDE	35,289	0.006101	0.005186	191	0.002969	0.000445	0.005631
ANAHUAC	18,030	0.003117	0.002649	4,539	0.070752	0.010613	0.013262
APODACA	656,464	0.113488	0.096465	224	0.003491	0.000524	0.096988
ARAMBERRI	14,992	0.002592	0.002203	2,689	0.041907	0.006286	0.008489
BUSTAMANTE	3,661	0.000633	0.000538	467	0.007274	0.001091	0.001629
CADEREYTA JIMENEZ	122,337	0.021149	0.017977	1,141	0.017783	0.002667	0.020644
CARMEN	104,478	0.018062	0.015353	104	0.001626	0.000244	0.015596
CERRALVO	7,340	0.001269	0.001079	1,007	0.015702	0.002355	0.003434
CHINA	9,930	0.001717	0.001459	4,266	0.066489	0.009973	0.011433
CIENEGA DE FLORES	68,747	0.011885	0.010102	139	0.002162	0.000324	0.010426
DOCTOR ARROYO	36,088	0.006239	0.005303	5,054	0.078772	0.011816	0.017119
DOCTOR COSS	1,360	0.000235	0.000200	721	0.011233	0.001685	0.001885
DOCTOR GONZALEZ	3,256	0.000563	0.000478	615	0.009581	0.001437	0.001916
GALEANA	40,903	0.007071	0.006011	7,068	0.110173	0.016526	0.022536
GARCIA	397,205	0.068668	0.058368	1,032	0.016086	0.002413	0.060780
GENERAL BRAVO	5,506	0.000952	0.000809	1,889	0.029437	0.004416	0.005225
GENERAL ESCOBEDO	481,213	0.083191	0.070712	149	0.002329	0.000349	0.071062
GENERAL TERAN	14,109	0.002439	0.002073	2,479	0.038637	0.005796	0.007869
GENERAL TREVIÑO	1,808	0.000313	0.000266	388	0.006046	0.000907	0.001173
GENERAL ZARAGOZA	6,282	0.001086	0.000923	1,307	0.020367	0.003055	0.003978
GENERAL ZUAZUA	102,149	0.017659	0.015010	185	0.002876	0.000431	0.015442
GUADALUPE	643,143	0.111185	0.094507	118	0.001845	0.000277	0.094784
HERRERAS, LOS	1,959	0.000339	0.000288	497	0.007740	0.001161	0.001449
HIDALGO	16,086	0.002781	0.002364	171	0.002659	0.000399	0.002763
HIGUERAS	1,386	0.000240	0.000204	443	0.006908	0.001036	0.001240
HUALAHUISES	7,026	0.001215	0.001032	128	0.001992	0.000299	0.001331
ITURBIDE	3,298	0.000570	0.000485	561	0.008736	0.001310	0.001795
JUAREZ	471,523	0.081516	0.069288	247	0.003855	0.000578	0.069867
LAMPAZOS DE NARANJO	5,351	0.000925	0.000786	3,428	0.053432	0.008015	0.008801
LINARES	84,666	0.014637	0.012441	2,509	0.039111	0.005867	0.018308
MARIN	5,119	0.000885	0.000752	265	0.004129	0.000619	0.001372
MELCHOR OCAMPO	1,483	0.000256	0.000218	208	0.003241	0.000486	0.000704
MIER Y NORIEGA	7,652	0.001323	0.001124	998	0.015554	0.002333	0.003458
MINA	6,048	0.001046	0.000889	3,860	0.060165	0.009025	0.009914
MONTEMORELOS	67,428	0.011657	0.009908	1,869	0.029132	0.004370	0.014278
MONTERREY	1,142,994	0.197598	0.167958	324	0.005056	0.000758	0.168717
PARAS	906	0.000157	0.000133	1,171	0.018255	0.002738	0.002871
PESQUERIA	147,624	0.025521	0.021693	323	0.005031	0.000755	0.022447
RAMONES, LOS	5,389	0.000932	0.000792	1,341	0.020902	0.003135	0.003927
RAYONES	2,377	0.000411	0.000349	683	0.010647	0.001597	0.001946
SABINAS HIDALGO	34,709	0.006000	0.005100	1,542	0.024027	0.003604	0.008704
SALINAS VICTORIA	86,786	0.015000	0.012750	1,667	0.025990	0.003898	0.016648
SAN NICOLAS DE LOS GARZA	412,199	0.071260	0.060571	60	0.000937	0.000141	0.060711
SAN PEDRO GARZA GARCIA	132,169	0.022849	0.019422	71	0.001104	0.000166	0.019587
SANTA CATARINA	306,322	0.052956	0.045013	916	0.014274	0.002141	0.047154
SANTIAGO	46,784	0.008088	0.006875	739	0.011522	0.001728	0.008603
VALLECILLO	1,552	0.000268	0.000228	1,765	0.027509	0.004126	0.004354
VILLALDAMA	3,573	0.000618	0.000525	879	0.013706	0.002056	0.002581
TOTAL	5,784,442	1.000000	0.850000	64,156	1.000000	0.150000	1.000000



ÍNDICE MUNICIPAL DE POBREZA

MUNICIPIO	PERSONAS EN POBREZA 2015	PERSONAS EN POBREZA 2020	CARENCIAS PROMEDIO EN SITUACION DE POBREZA 2020	INCIDENCIA DE LA POBREZA 2020	INTENSIDAD DE LA POBREZA	PROPORCIÓN DE INTENSIDAD DE LA POBREZA
	PP2)	PP1)	CPP1)	ICP=(PP1+ΣPP1)	IP=(ICPYCPP)	IP/ΣIP
ABASOLO	296	291	1.757091	0.000271	0.000475	0.000247
AGUALEGUAS	250	278	1.718933	0.000258	0.000444	0.000230
ALDAMAS, LOS	366	167	1.705056	0.000155	0.000265	0.000137
ALLENDE	6,372	6,876	1.596458	0.006393	0.010206	0.005293
ANAHUAC	7,349	5,491	1.793331	0.005105	0.009155	0.004749
APODACA	77,936	87,455	1.832330	0.081311	0.148988	0.077274
ARAMBERRI	10,274	7,471	2.308483	0.006946	0.016035	0.008317
BUSTAMANTE	1,472	1,100	1.482264	0.001023	0.001516	0.000786
CADEREYTA JIMENEZ	26,523	24,758	1.879389	0.023019	0.043137	0.022373
CARMEN	8,234	27,842	1.834305	0.025886	0.047483	0.024627
CERRALVO	3,737	763	1.793075	0.000709	0.001272	0.000660
CHINA	4,127	1,614	1.768172	0.001501	0.002653	0.001376
CIENEGA DE FLORES	10,747	15,877	1.890030	0.014762	0.027900	0.014470
DOCTOR ARROYO	25,568	20,948	2.521616	0.019476	0.049112	0.025472
DOCTOR COSS	347	179	1.968518	0.000166	0.000328	0.000170
DOCTOR GONZALEZ	355	468	1.939399	0.000435	0.000844	0.000438
GALEANA	23,646	15,246	2.043042	0.014175	0.028960	0.015020
GARCIA	49,018	87,249	1.853277	0.081119	0.150337	0.079793
GENERAL BRAVO	2,284	950	2.050320	0.000883	0.001811	0.000939
GENERAL ESCOBEDO	95,635	113,990	1.991624	0.105982	0.211076	0.109476
GENERAL TERAN	5,621	1,660	2.117905	0.001543	0.003268	0.001695
GENERAL TREVIÑO	196	185	1.775786	0.000172	0.000305	0.000158
GENERAL ZARAGOZA	3,611	3,897	2.610122	0.003623	0.009457	0.004905
GENERAL ZUAZUA	12,969	23,008	1.897213	0.021392	0.040584	0.021049
GUADALUPE	113,831	95,688	1.879771	0.088965	0.167235	0.086738
HERRERAS, LOS	188	192	1.950559	0.000179	0.000348	0.000181
HIDALGO	3,006	3,272	1.641512	0.003042	0.004994	0.002590
HIGUERAS	237	131	2.258408	0.000122	0.000275	0.000143
HUALAHUISES	2,843	1,571	1.470531	0.001461	0.002148	0.001114
ITURBIDE	2,022	1,144	2.200404	0.001064	0.002340	0.001214
JUAREZ	78,885	113,737	1.956804	0.105746	0.206925	0.107323
LAMPAZOS DE NARANJO	2,081	764	1.775528	0.000710	0.001261	0.000654
LINARES	25,760	21,267	2.048659	0.019773	0.040508	0.021010
MARIN	1,318	475	2.005839	0.000442	0.000886	0.000459
MELCHOR OCAMPO	35	141	1.577465	0.000131	0.000207	0.000107
MIER Y NORIEGA	5,295	4,705	2.754032	0.004374	0.012047	0.006248
MINA	1,618	916	2.042280	0.000852	0.001739	0.000902
MONTEMORELOS	15,090	11,157	1.798641	0.010373	0.018658	0.009677
MONTERREY	182,930	207,064	1.980936	0.192517	0.381364	0.197797
PARAS	133	63	1.797768	0.000059	0.000105	0.000055
PESQUERIA	19,678	32,877	1.836329	0.030567	0.056132	0.029113
RAMONES, LOS	1,611	1,054	2.140327	0.000980	0.002097	0.001088
RAYONES	1,875	790	2.195672	0.000734	0.001613	0.000836
SABINAS HIDALGO	9,838	7,575	1.630397	0.007043	0.011483	0.005956
SALINAS VICTORIA	13,606	22,970	1.910037	0.021356	0.040791	0.021157
SAN NICOLAS DE LOS GARZA	47,668	40,796	1.734062	0.037930	0.065773	0.034114
SAN PEDRO GARZA GARCIA	4,761	6,438	1.903799	0.005986	0.011396	0.005910
SANTA CATARINA	43,432	47,092	1.849337	0.043784	0.080971	0.041996
SANTIAGO	7,735	5,334	2.043886	0.004959	0.010136	0.005257
VALLECILLO	549	170	2.107190	0.000158	0.000333	0.000173
VILLALDAMA	1,377	417	1.754510	0.000388	0.000680	0.000353
TOTAL	964,355	1,075,563	98.366423	1.000000	1.928055	1.000000



ÍNDICE MUNICIPAL DE POBREZA

MUNICIPIO	DISTRIBUCION DEL 85% POR POBREZA	MEJORA EN POBREZA MUNICIPAL	PROPORCIÓN DE LA EFICACIA EN POBREZA	DISTRIBUCIÓN DEL 15% POR EFICACIA DE POBREZA	DISTRIBUCIÓN POR ÍNDICE DE POBREZA	COEFICIENTE ÍNDICE MUNICIPAL DE POBREZA
	$(0.85 \cdot P) \cdot \Sigma(P)(M, n, b)$	$EP - PP2 \cdot PPI1$	$EP \cdot \Sigma EP$	$(0.15 \cdot EP) \cdot \Sigma EP(M, n, b)$	DPI	CDPEI
ABASOLO	20,786	1.0171821	0.0135166	201084	221,869	0.002237
AGUALEGUAS	19,426	0.8992806	0.0119499	177776	197,202	0.001988
ALDAMAS, LOS	11,575	2.1916168	0.0291228	433254	444,829	0.004485
ALLEDE	446,247	0.9267016	0.0123142	183197	629,444	0.006347
ANAHUAC	400,308	1.3383719	0.0177846	264579	664,887	0.006704
APODACA	6,514,343	0.8911555	0.0118419	176170	6,690,512	0.067459
ARAMBERRI	701,112	1.3751840	0.0182738	271856	972,968	0.009810
BUSTAMANTE	66,283	1.3381818	0.0177821	264541	330,824	0.003336
CADEREYTA JIMENEZ	1,886,101	1.0712901	0.0142356	211780	2,097,881	0.021153
CARMEN	2,076,128	0.2957402	0.0039299	58464	2,134,592	0.021523
CERRALVO	55,617	4.8977720	0.0650828	968225	1,023,842	0.010323
CHINA	116,014	2.5570012	0.0339781	505485	621,499	0.006266
CIENEGA DE FLORES	1,219,887	0.6768911	0.0089947	133812	1,353,699	0.013649
DOCTOR ARROYO	2,147,355	1.2205461	0.0162189	241286	2,388,641	0.024084
DOCTOR COSS	14,324	1.9385475	0.0257599	383225	397,550	0.004008
DOCTOR GONZALEZ	36,897	0.7585470	0.0100798	149955	186,852	0.001884
GALEANA	1,266,239	1.5509642	0.0206096	306605	1,572,844	0.015859
GARCIA	6,573,294	0.5618173	0.0074656	111064	6,684,358	0.067397
GENERAL BRAVO	79,182	2.4042105	0.0319478	475281	554,463	0.005591
GENERAL ESCOBEDO	9,229,036	0.8389771	0.0111485	165855	9,394,891	0.094727
GENERAL TERAN	142,881	3.3861446	0.0449959	669396	812,277	0.008190
GENERAL TREVIÑO	13,355	1.0594595	0.0140784	209441	222,796	0.002246
GENERAL ZARAGOZA	413,498	0.9266102	0.0123130	183179	596,677	0.006016
GENERAL ZUAZUA	1,774,505	0.5645428	0.0075018	111603	1,886,108	0.019017
GUADALUPE	7,312,143	1.1896058	0.0158078	235169	7,547,312	0.076098
HERRERAS, LOS	15,224	0.9791667	0.0130114	193568	208,793	0.002105
HIDALGO	218,343	0.9187042	0.0122080	181616	399,959	0.004033
HIGUERAS	12,027	1.8091603	0.0240406	357647	369,674	0.003727
HUALAHUISES	93,915	1.8096754	0.0240474	357749	451,664	0.004554
ITURBIDE	102,332	1.7674825	0.0234868	349408	451,740	0.004555
JUAREZ	9,047,558	0.6935738	0.0092164	137110	9,184,669	0.092607
LAMPAZOS DE NARANJO	55,145	2.7238220	0.0361948	538464	593,608	0.005985
LINARES	1,771,162	1.2112663	0.0160956	239451	2,010,613	0.020273
MARIN	38,732	2.7747368	0.0368714	548529	587,261	0.005921
MELCHOR OCAMPO	9,042	0.2482270	0.0032985	49071	58,113	0.000586
MIER Y NORIEGA	526,758	1.1253985	0.0149546	222476	749,234	0.007554
MINA	76,049	1.7663755	0.0234720	349189	425,238	0.004288
MONTEMORELOS	815,782	1.3525141	0.0179725	267374	1,083,156	0.010921
MONTERREY	16,674,674	0.8834467	0.0117395	174646	16,849,320	0.169888
PARAS	4,604	2.1111111	0.0280530	417339	421,943	0.004254
PESQUERIA	2,454,286	0.5985339	0.0079535	118322	2,572,608	0.025939
RAMONES, LOS	91,707	1.5284630	0.0203106	302157	393,864	0.003971
RAYONES	70,514	2.3734177	0.0315386	469193	539,708	0.005442
SABINAS HIDALGO	502,063	1.2987459	0.0172581	256745	758,808	0.007651
SALINAS VICTORIA	1,783,549	0.5923378	0.0078711	117097	1,900,647	0.019164
SAN NICOLAS DE LOS GARZA	2,875,838	1.1684479	0.0155266	230987	3,106,825	0.031326
SAN PEDRO GARZA GARCIA	498,258	0.7395154	0.0098269	146192	644,451	0.006498
SANTA CATARINA	3,540,344	0.9222798	0.0122555	182323	3,722,667	0.037535
SANTIAGO	443,192	1.4501312	0.0192697	286672	728,864	0.007359
VALLECILLO	14,562	3.2294118	0.0429132	638412	652,975	0.006584
VILLALDAMA	29,742	3.3021583	0.0438799	652793	682,535	0.006882
TOTAL	84,301,941	75.2544449	1.0000000	14,876,813	99,178,754	1.000000

23



CALC GARANTIA ENERO		CÁLCULO DE DISTRIBUCIÓN SEGÚN ART. DECIMO TRANSITORIO DE LA LEY DE EGRESOS DEL ESTADO						
MUNICIPIO	Cálculo de Distribución 2021							
	FGP	FFM 70%	IEPS	FOFIR	ISAN	COMP ISAN	PARTICIPACIONES AÑO ANTERIOR FGP, FFM 70%, FOFIR, IEPS, ISAN, FECHI	
	\$	\$	\$	\$				
	Art 19 - I	Art 19 - III y IV	Art 19 - VI					
ABASOLO	704,724	96,245	23,665	39,893	19,620	4,205	888,351	
AGUALEGUAS	1,355,854	185,171	45,529	76,751	37,748	8,089	1,709,143	
ALDAMAS, LOS	1,422,791	194,313	47,777	80,540	39,611	8,489	1,793,522	
ALLENDE	3,925,005	536,045	131,801	222,184	109,274	23,418	4,947,727	
ANAHUAC	4,927,271	672,926	165,457	278,920	137,178	29,397	6,211,150	
APODACA	33,832,419	4,620,553	1,136,090	1,915,164	941,912	201,853	42,647,991	
ARAMBERRI	5,624,512	768,150	188,871	318,389	156,589	33,557	7,090,068	
BUSTAMANTE	894,327	122,140	30,031	50,626	24,899	5,336	1,127,358	
CADEREYTA JIMENEZ	8,889,788	1,214,094	298,518	503,227	247,496	53,039	11,206,162	
CARMEN	1,539,165	210,206	51,885	87,128	42,851	9,183	1,940,219	
CERRALVO	2,145,902	293,070	72,059	121,474	59,743	12,803	2,705,051	
CHINA	4,513,146	616,368	151,551	255,477	125,648	26,927	5,689,117	
CIENEGA DE FLORES	2,313,598	315,972	77,690	130,967	64,412	13,804	2,916,443	
DOCTOR ARROYO	12,659,518	1,728,933	425,106	716,622	352,448	75,530	15,958,156	
DOCTOR COSS	1,605,700	219,293	53,919	90,894	44,704	9,580	2,024,091	
DOCTOR GONZALEZ	1,125,483	153,709	37,794	63,711	31,334	6,715	1,418,746	
GALEANA	9,806,472	1,339,287	329,301	555,118	273,017	58,508	12,361,704	
GARCIA	12,140,475	1,658,046	407,676	687,240	337,997	72,433	15,303,868	
GENERAL BRAVO	1,884,807	257,411	63,292	106,694	52,474	11,245	2,375,924	
GENERAL ESCOBEDO	25,764,201	3,518,662	865,160	1,458,443	717,289	153,716	32,477,472	
GENERAL TERAN	3,803,987	519,517	127,738	215,334	105,905	22,696	4,795,176	
GENERAL TREVIÑO	619,384	84,590	20,799	35,062	17,244	3,695	780,774	
GENERAL ZARAGOZA	2,829,467	386,425	95,013	160,169	78,774	16,881	3,566,729	
GENERAL ZUJAZUA	2,813,964	384,308	94,493	159,291	78,342	16,789	3,547,187	
GUADALUPE	44,064,890	6,018,020	1,479,696	2,494,397	1,226,790	262,902	55,546,695	
HERRERAS, LOS	1,134,653	154,962	38,102	64,230	31,589	6,770	1,430,305	
HIDALGO	1,953,129	266,742	65,586	110,561	54,376	11,653	2,462,048	
HIGUERAS	1,120,948	153,090	37,641	63,454	31,208	6,688	1,413,028	
HUALAHUISSES	1,563,598	213,543	52,506	88,511	43,531	9,329	1,971,018	
ITURBIDE	1,490,129	203,510	50,038	84,352	41,486	8,890	1,878,406	
JUAREZ	13,819,404	1,887,340	464,055	782,280	384,740	82,450	17,420,269	
LAMPAZOS DE NARANJO	2,664,242	363,860	89,465	150,816	74,174	15,896	3,358,452	
LINARES	9,768,196	1,334,060	328,015	552,952	271,952	58,280	12,313,454	
MARIN	2,084,203	284,643	69,987	117,981	58,025	12,435	2,627,275	
MELCHOR OCAMPO	2,003,343	273,600	67,272	113,404	55,774	11,952	2,525,346	
MIER Y NORIEGA	2,155,808	294,422	72,392	122,035	60,019	12,862	2,717,538	
MINA	2,962,851	404,642	99,492	167,719	82,487	17,677	3,734,869	
MONTEMORELOS	6,951,122	949,327	233,418	393,485	193,523	41,472	8,762,347	
MONTERREY	143,854,943	19,646,523	4,830,639	8,143,248	4,004,997	858,276	181,338,627	
PARAS	764,125	104,358	25,659	43,255	21,274	4,559	963,230	
PESQUERIA	3,188,366	435,441	107,065	180,485	88,766	19,023	4,019,145	
RAMONES, LOS	1,575,782	215,207	52,915	89,201	43,871	9,402	1,986,377	
RAYONES	1,765,781	241,156	59,295	99,956	49,160	10,535	2,225,883	
SABINAS HIDALGO	5,080,428	693,843	170,600	287,590	141,442	30,311	6,404,214	
SALINAS VICTORIA	4,398,905	600,766	147,715	249,010	122,468	26,245	5,545,110	
SAN NICOLAS DE LOS GARZA	39,560,034	5,402,784	1,328,423	2,239,389	1,101,372	236,025	49,868,027	
SAN PEDRO GARZA GARCIA	76,440,067	10,439,555	2,566,852	4,327,070	2,128,132	456,061	96,357,737	
SANTA CATARINA	20,597,909	2,813,093	691,676	1,165,993	573,457	122,892	25,965,021	
SANTIAGO	6,663,066	909,987	223,745	377,179	185,503	39,754	8,399,233	
VALLECILLO	1,341,916	183,268	45,061	75,962	37,360	8,006	1,691,573	
VILLALDAMA	1,817,453	248,213	61,030	102,881	50,599	10,843	2,291,019	
TOTAL	547,927,252	74,831,390	18,399,359	31,016,714	15,254,584	3,269,075	690,698,374	



CÁLCULO DE DISTRIBUCIÓN SEGÚN ART. DECIMO TRANSITORIO DE LA LEY DE EGRESOS DEL ESTADO								
MUNICIPIO	Cálculo de Distribución 2024							Total de Distribución Febrero 2024
	FGP	FFM 70%	IEPS	FOFIR	ISAN	COMP ISAN	PARTICIPACIONES AÑO ACTUAL FGP, FFM 70%, FOFIR, IEPS, ISAN, FECHI	
ABASOLO	346,576	64,648	17,678	0	15,856	471	445,229	1,333,580
AGUALEGUAS	616,431	114,984	31,443	0	27,818	837	791,513	2,500,656
ALDAMAS, LOS	772,125	144,026	39,385	0	35,617	1,048	992,202	2,785,724
ALLENDE	2,849,267	531,481	145,338	0	118,879	3,868	3,648,833	8,596,561
ANAHUAC	2,470,140	460,761	125,999	0	114,597	3,354	3,174,852	9,386,001
APODACA	40,590,500	7,571,445	2,070,477	0	1,781,886	55,110	52,069,418	94,717,409
ARAMBERRI	2,253,463	420,344	114,947	0	103,839	3,060	2,895,652	9,985,719
BUSTAMANTE	630,825	117,669	32,178	0	37,584	856	819,113	1,946,471
CADEREYTA JIMENEZ	6,166,818	1,150,312	314,563	0	278,583	8,373	7,918,648	19,124,810
CARMEN	5,311,864	990,835	270,952	0	220,705	7,212	6,801,569	8,741,787
CERRALVO	1,711,952	319,335	87,325	0	79,025	2,324	2,199,961	4,905,011
CHINA	2,213,670	412,921	112,917	0	101,474	3,006	2,843,988	8,533,106
CIENEGA DE FLORES	4,483,770	836,369	228,712	0	153,515	6,088	5,708,453	8,624,896
DOCTOR ARROYO	5,002,890	933,201	255,192	0	230,843	6,792	6,428,918	22,387,074
DOCTOR COSS	718,499	134,023	36,650	0	33,171	976	923,318	2,947,409
DOCTOR GONZALEZ	489,526	91,313	24,970	0	22,251	665	628,724	2,047,470
GALEANA	4,667,432	870,628	238,081	0	215,584	6,337	5,998,061	18,359,765
GARCIA	19,910,005	3,713,862	1,015,588	0	821,245	27,032	25,487,732	40,791,599
GENERAL BRAVO	1,605,488	299,476	81,894	0	61,296	2,180	2,050,333	4,426,257
GENERAL ESCOBEDO	29,292,221	5,463,950	1,494,164	0	1,193,162	39,770	37,483,268	69,960,740
GENERAL TERAN	2,089,249	389,713	106,570	0	96,738	2,837	2,685,107	7,480,283
GENERAL TREVIÑO	426,995	79,648	21,781	0	19,573	580	548,577	1,329,351
GENERAL ZARAGOZA	1,216,349	226,888	62,045	0	56,001	1,651	1,562,934	5,129,663
GENERAL ZUAZUA	4,546,321	848,036	231,903	0	209,395	6,173	5,841,828	9,389,015
GUADALUPE	36,158,530	6,744,739	1,844,407	0	2,064,783	49,093	46,861,552	102,408,247
HERRERAS, LOS	438,419	81,779	22,363	0	20,218	595	563,375	1,993,680
HIDALGO	834,938	155,743	42,589	0	38,712	1,134	1,073,116	3,535,165
HIGUERAS	621,181	115,870	31,686	0	28,501	843	798,081	2,211,108
HUALAHUISES	736,333	137,350	37,560	0	33,790	1,000	946,033	2,917,051
ITURBIDE	771,839	143,973	39,371	0	35,598	1,048	991,829	2,870,235
JUAREZ	22,401,042	4,178,521	1,142,653	0	1,027,868	30,414	28,780,499	46,200,768
LAMPAZOS DE NARANJO	2,151,611	401,345	109,751	0	89,406	2,921	2,755,035	6,113,487
LINARES	5,026,791	937,660	256,411	0	229,298	6,825	6,456,985	18,770,438
MARIN	940,317	175,400	47,965	0	45,616	1,277	1,210,574	3,837,850
MELCHOR OCAMPO	167,386	31,223	8,538	0	7,827	227	215,201	2,740,546
MIER Y NORIEGA	1,335,181	249,055	68,106	0	61,599	1,813	1,715,753	4,433,291
MINA	1,737,565	324,112	88,631	0	79,877	2,359	2,232,545	5,967,414
MONTEMORELOS	4,016,512	749,210	204,878	0	170,527	5,453	5,146,579	13,908,927
MONTERREY	126,206,559	23,541,618	6,437,660	0	5,822,495	171,352	162,179,683	343,518,310
PARAS	874,577	163,137	44,611	0	40,357	1,187	1,123,869	2,087,099
PESQUERIA	7,059,292	1,316,787	360,087	0	294,729	9,584	9,040,479	13,059,624
RAMONES, LOS	1,000,617	186,647	51,040	0	45,665	1,359	1,285,328	3,271,705
RAYONES	901,972	168,247	46,009	0	41,578	1,225	1,159,030	3,384,913
SABINAS HIDALGO	2,420,220	451,449	123,453	0	105,654	3,286	3,104,062	9,508,276
SALINAS VICTORIA	5,146,141	959,922	262,499	0	246,225	6,987	6,621,775	12,166,885
SAN NICOLAS DE LOS GARZA	30,469,837	5,683,613	1,554,233	0	1,357,838	41,369	39,106,890	88,974,917
SAN PEDRO GARZA GARCIA	61,396,642	11,452,466	3,131,776	0	2,930,226	83,359	78,994,470	175,352,207
SANTA CATARINA	21,351,697	3,982,784	1,089,127	0	1,054,393	28,989	27,506,990	53,472,011
SANTIAGO	7,460,503	1,391,626	380,552	0	340,022	10,129	9,582,832	17,962,066
VALLECILLO	1,410,295	263,066	71,938	0	62,778	1,915	1,809,992	3,501,565
VILLALDAMA	1,158,665	216,129	59,102	0	53,900	1,573	1,489,369	3,780,389
TOTAL	484,577,039	90,389,339	24,717,750	0	22,358,115	657,914	622,700,157	1,313,398,531



CALC GARANTIA MARZO		CÁLCULO DE DISTRIBUCIÓN SEGÚN ART. DECIMO TRANSITORIO DE LA LEY DE EGRESOS DEL ESTADO					
MUNICIPIO	Cálculo de Distribución 2021						PARTICIPACIONES AÑO ANTERIOR FGP, FFM 70%, FOFIR, IEPS, ISAN, FEXHI
	FGP	FFM 70%	IEPS	FOFIR	ISAN	COMP ISAN	
ABASOLO	704,724	96,245	23,665	39,893	19,620	4,205	888,351
AGUALEGUAS	1,355,854	185,171	45,529	76,751	37,748	8,089	1,709,143
LOS ALDAMAS	1,422,791	194,313	47,777	80,540	39,611	8,489	1,793,522
ALLENDE	3,925,005	536,045	131,801	222,184	109,274	23,418	4,947,727
ANÁHUAC	4,927,271	672,926	165,457	278,920	137,178	29,397	6,211,150
APODACA	33,832,419	4,620,553	1,136,090	1,915,164	941,912	201,853	42,647,992
ARAMBERRI	5,624,512	768,150	188,871	318,389	156,589	33,557	7,090,068
BUSTAMANTE	894,327	122,140	30,031	50,626	24,899	5,336	1,127,358
CADEREYTA JIMÉNEZ	8,889,788	1,214,094	298,518	503,227	247,496	53,039	11,206,163
EL CARMEN	1,539,165	210,206	51,685	87,128	42,851	9,183	1,940,219
CERRALVO	2,145,902	293,070	72,059	121,474	59,743	12,803	2,705,051
CHINA	4,513,146	616,368	151,551	255,477	125,648	26,927	5,689,117
CIÉNEGA DE FLORES	2,313,598	315,972	77,690	130,967	64,412	13,804	2,916,443
DOCTOR ARROYO	12,659,518	1,728,933	425,106	716,622	352,448	75,530	15,958,156
DOCTOR COSS	1,605,700	219,293	53,919	90,894	44,704	9,580	2,024,091
DOCTOR GONZÁLEZ	1,125,483	153,709	37,794	63,711	31,334	6,715	1,418,746
GALEANA	9,806,472	1,339,287	329,301	555,118	273,017	58,508	12,361,704
GARCÍA	12,140,475	1,658,046	407,676	687,240	337,997	72,433	15,303,868
GENERAL BRAVO	1,884,807	257,411	63,292	106,694	52,474	11,245	2,375,924
GENERAL ESCOBEDO	25,764,201	3,518,662	865,160	1,458,443	717,289	153,716	32,477,472
GENERAL TERÁN	3,803,987	519,517	127,738	215,334	105,905	22,696	4,795,176
GENERAL TREVIÑO	619,384	84,590	20,799	35,062	17,244	3,695	780,774
GENERAL ZARAGOZA	2,829,467	386,425	95,013	160,169	78,774	16,881	3,566,729
GENERAL ZUAZUA	2,813,964	384,308	94,493	159,291	78,342	16,789	3,547,187
GUADALUPE	44,064,890	6,018,020	1,479,696	2,494,397	1,226,790	262,902	55,546,695
LOS HERRERAS	1,134,653	154,962	38,102	64,230	31,589	6,770	1,430,305
HIDALGO	1,953,129	266,742	65,586	110,561	54,376	11,653	2,462,048
HIGUERAS	1,120,948	153,090	37,641	63,454	31,208	6,688	1,413,028
HUALAHUISES	1,563,598	213,543	52,506	88,511	43,531	9,329	1,971,018
ITURBIDE	1,490,129	203,510	50,038	84,352	41,486	8,890	1,878,406
JUÁREZ	13,819,404	1,887,340	464,055	782,280	384,740	82,450	17,420,269
LAMPAZOS DE NARANJO	2,664,242	363,860	89,465	150,816	74,174	15,896	3,358,452
LINARES	9,768,196	1,334,060	328,015	552,952	271,952	58,280	12,313,454
MARÍN	2,084,203	284,643	69,987	117,981	58,025	12,435	2,627,275
MELCHOR OCAMPO	2,003,343	273,600	67,272	113,404	55,774	11,952	2,525,346
MIER Y NORIEGA	2,155,808	294,422	72,392	122,035	60,019	12,862	2,717,538
MINA	2,962,851	404,642	99,492	167,719	82,487	17,677	3,734,869
MONTEMORELOS	6,951,122	949,327	233,418	393,485	193,523	41,472	8,762,348
MONTERREY	143,854,943	19,646,523	4,830,639	8,143,248	4,004,997	858,276	181,338,628
PARÁS	764,125	104,358	25,659	43,255	21,274	4,559	963,230
PESQUERÍA	3,188,366	435,441	107,065	180,485	88,766	19,023	4,019,145
LOS RAMONES	1,575,782	215,207	52,915	89,201	43,871	9,402	1,986,377
RAYONES	1,765,781	241,156	59,295	99,956	49,160	10,535	2,225,883
SABINAS HIDALGO	5,080,428	693,843	170,600	287,590	141,442	30,311	6,404,214
SALINAS VICTORIA	4,398,905	600,766	147,715	249,010	122,468	26,245	5,545,110
SAN NICOLÁS DE LOS GARZA	39,560,034	5,402,784	1,328,423	2,239,389	1,101,372	236,025	49,868,027
SAN PEDRO GARZA GARCÍA	76,440,067	10,439,555	2,566,852	4,327,070	2,128,132	456,061	96,357,738
SANTA CATARINA	20,597,909	2,813,093	691,676	1,165,993	573,457	122,892	25,965,021
SANTIAGO	6,663,066	909,987	223,745	377,179	185,503	39,754	8,399,234
VALLECILLO	1,341,916	183,268	45,061	75,962	37,360	8,006	1,691,573
VILLALDAMA	1,817,453	248,213	61,030	102,881	50,599	10,843	2,291,019
TOTAL	547,927,252	74,831,390	18,399,359	31,016,714	15,254,584	3,269,075	690,696,379



CÁLCULO DE DISTRIBUCIÓN SEGÚN ART. DECIMO TRANSITORIO DE LA LEY DE EGRESOS DEL ESTADO								
MUNICIPIO	Cálculo de Distribución 2024							Total de Distribución Marzo 2024
	FGP	FFM 70%	IEPS	FOFIR	ISAN	COMP ISAN	PARTICIPACIONES AÑO ACTUAL FGP, FFM 70%, FOFIR, IEPS, ISAN, FEHFI	
ABASOLO	56,132	11,071	0	0	15,181	471	82,855	971,205
AGUALEGUAS	99,838	19,691	0	0	27,001	837	147,368	1,856,511
LOS ALDAMAS	125,055	24,665	0	0	33,821	1,048	184,589	1,978,111
ALLENDE	461,473	91,016	0	0	124,805	3,868	681,163	5,628,890
ANAHUAC	400,069	78,905	0	0	108,199	3,354	590,527	6,801,676
APODACA	6,574,118	1,296,611	0	0	1,777,970	55,110	9,703,809	52,351,800
ARAMBERRI	364,975	71,984	0	0	98,708	3,060	538,726	7,628,794
BUSTAMANTE	102,170	20,151	0	0	27,632	856	150,809	1,278,167
CADEREYTA JIMÉNEZ	998,790	196,991	0	0	270,123	8,373	1,474,276	12,680,439
EL CARMEN	860,320	169,681	0	0	232,673	7,212	1,269,886	3,210,105
CERRALVO	277,271	54,686	0	0	74,988	2,324	409,270	3,114,320
CHINA	358,530	70,713	0	0	96,965	3,006	529,213	6,218,331
CIENEGA DE FLORES	726,200	143,228	0	0	196,401	6,088	1,071,917	3,988,360
DOCTOR ARROYO	810,278	159,811	0	0	219,140	6,792	1,196,021	17,154,177
DOCTOR COSS	116,370	22,952	0	0	31,472	976	171,769	2,195,860
DOCTOR GONZÁLEZ	79,285	15,637	0	0	21,443	665	117,029	1,535,775
GALEANA	755,947	149,095	0	0	204,446	6,337	1,115,824	13,477,528
GARCÍA	3,224,664	635,999	0	0	872,110	27,032	4,759,805	20,063,673
GENERAL BRAVO	260,028	51,285	0	0	70,325	2,180	383,818	2,759,741
GENERAL ESCOBEDO	4,744,226	935,702	0	0	1,283,076	39,770	7,002,774	39,480,246
GENERAL TERÁN	338,379	66,738	0	0	91,515	2,837	499,468	5,294,644
GENERAL TREVIÑO	69,157	13,640	0	0	18,703	580	102,080	882,854
GENERAL ZARAGOZA	197,002	38,855	0	0	53,279	1,651	290,788	3,857,517
GENERAL ZUAZUA	736,331	145,226	0	0	199,141	6,173	1,086,871	4,634,057
GUADALUPE	5,856,307	1,155,037	0	0	1,583,838	49,093	8,644,275	64,190,970
LOS HERRERAS	71,007	14,005	0	0	19,204	595	104,811	1,535,116
HIDALGO	135,228	26,671	0	0	36,572	1,134	199,605	2,661,653
HIGUERAS	100,608	19,843	0	0	27,209	843	148,503	1,561,531
HUALAHUISES	119,258	23,521	0	0	32,253	1,000	176,032	2,147,051
ITURBIDE	125,009	24,655	0	0	33,809	1,048	184,521	2,062,926
JUÁREZ	3,628,117	715,572	0	0	981,224	30,414	5,355,328	22,775,597
LAMPAZOS DE NARANJO	348,479	68,730	0	0	94,246	2,921	514,377	3,872,829
LINARES	814,149	160,574	0	0	220,187	6,825	1,201,735	13,515,189
MARÍN	152,296	30,037	0	0	41,188	1,277	224,798	2,852,073
MELCHOR OCAMPO	27,110	5,347	0	0	7,332	227	40,016	2,565,362
MIER Y NORIEGA	216,249	42,651	0	0	58,484	1,813	319,196	3,036,734
MINA	281,420	55,504	0	0	76,110	2,359	415,393	4,150,262
MONTEMORELOS	650,522	128,302	0	0	175,934	5,453	960,211	9,722,559
MONTERREY	20,440,665	4,031,505	0	0	5,528,176	171,352	30,171,698	211,510,324
PARÁS	141,648	27,937	0	0	38,309	1,187	209,082	1,172,312
PESQUERÍA	1,143,337	225,500	0	0	309,215	9,584	1,687,637	5,706,782
LOS RAMONES	162,062	31,963	0	0	43,830	1,359	239,213	2,225,590
RAYONES	146,085	28,812	0	0	39,509	1,225	215,631	2,441,514
SABINAS HIDALGO	391,984	77,311	0	0	106,012	3,286	578,592	6,982,807
SALINAS VICTORIA	833,479	164,387	0	0	225,414	6,987	1,230,267	6,775,377
SAN NICOLÁS DE LOS GARZA	4,934,955	973,319	0	0	1,334,658	41,369	7,284,302	57,152,329
SAN PEDRO GARZA GARCÍA	9,943,922	1,961,236	0	0	2,689,333	83,359	14,677,850	111,035,587
SANTA CATARINA	3,458,163	682,052	0	0	935,260	28,989	5,104,465	31,069,485
SANTIAGO	1,208,318	238,316	0	0	326,789	10,129	1,783,553	10,182,786
VALLECILLO	228,414	45,050	0	0	61,775	1,915	337,154	2,028,727
VILLALDAMA	187,660	37,012	0	0	50,753	1,573	276,997	2,568,017
TOTAL	78,483,059	15,479,186	0	0	21,225,736	657,914	115,845,896	806,544,270



Artículo 14 Fracción II:

DETERMINACIÓN PRELIMINAR DE LOS COEFICIENTES DE PARTICIPACIÓN DE RECURSOS A MUNICIPIOS POR VARIABLE (ARTÍCULO 14 FRACC II LCH)

ENERO-FEB			POBLACIÓN		PROYECCIÓN DE POBLACIÓN		REGLA I
MUNICIPIO	POBLACIÓN 2020	COEFICIENTE POBLACIÓN	PROYECCIÓN DE POBLACIÓN 2023	COEFICIENTE PROYECCIÓN POBLACIÓN	COEFICIENTE ESTIMADO DE PARTICIPACIÓN		
	PO	POI/ΣPOI	PC	PC/ΣPC	CEP= MAE1/ΣMAE1		
ABASOLO	2,974	0.000514	2,947	0.000505	0.000709		
AGUALEGUAS	3,382	0.000585	2,603	0.000446	0.001244		
ALDAMAS, LOS	1,407	0.000243	1,613	0.000277	0.001593		
ALLENDE	35,289	0.006101	39,811	0.006824	0.005317		
ANAHUAC	18,030	0.003117	20,535	0.003520	0.005126		
APODACA	656,464	0.113488	693,045	0.118803	0.079697		
ARAMBERRI	14,992	0.002592	18,574	0.003184	0.004644		
BUSTAMANTE	3,661	0.000633	4,569	0.000783	0.001681		
CADEREYTA JIMENEZ	122,337	0.021149	109,207	0.018720	0.012460		
CARMEN	104,478	0.018062	50,848	0.008716	0.009871		
CERRALVO	7,340	0.001269	8,473	0.001452	0.003535		
CHINA	9,930	0.001717	12,403	0.002126	0.004539		
CIENEGA DE FLORES	68,747	0.011885	53,927	0.009244	0.006866		
DOCTOR ARROYO	36,088	0.006239	39,252	0.006729	0.010325		
DOCTOR COSS	1,360	0.000235	1,947	0.000334	0.001484		
DOCTOR GONZALEZ	3,256	0.000563	3,379	0.000579	0.000995		
GALEANA	40,903	0.007071	46,672	0.008001	0.009642		
GARCIA	397,205	0.068668	322,969	0.055364	0.036731		
GENERAL BRAVO	5,506	0.000952	6,390	0.001095	0.002742		
GENERAL ESCOBEDO	481,213	0.083191	483,816	0.082937	0.053366		
GENERAL TERAN	14,109	0.002439	16,970	0.002909	0.004327		
GENERAL TREVIÑO	1,808	0.000313	1,223	0.000210	0.000875		
GENERAL ZARAGOZA	6,282	0.001086	6,836	0.001172	0.002505		
GENERAL ZUAZUA	102,149	0.017659	98,532	0.016891	0.009366		
GUADALUPE	643,143	0.111185	728,541	0.124888	0.092351		
HERRERAS, LOS	1,959	0.000339	2,091	0.000358	0.000904		
HIDALGO	16,086	0.002781	16,142	0.002767	0.001731		
HIGUERAS	1,386	0.000240	1,770	0.000303	0.001275		
HUALAHUISÉS	7,026	0.001215	8,045	0.001379	0.001511		
ITURBIDE	3,298	0.000570	4,129	0.000708	0.001592		
JUAREZ	471,523	0.081516	421,798	0.072305	0.045973		
LAMPAZOS DE NARANJO	5,351	0.000925	6,019	0.001032	0.003999		
LINARES	84,666	0.014637	91,980	0.015767	0.010256		
MARIN	5,119	0.000885	6,354	0.001089	0.002040		
MELCHOR OCAMPO	1,483	0.000256	1,129	0.000194	0.000350		
MIER Y NORIEGA	7,652	0.001323	7,822	0.001341	0.002755		
MINA	6,048	0.001046	6,035	0.001035	0.003573		
MONTEMORELOS	67,428	0.011657	70,358	0.012061	0.007627		
MONTERREY	1,142,994	0.197598	1,164,927	0.199694	0.260420		
PARAS	906	0.000157	1,119	0.000192	0.001805		
PESQUERIA	147,624	0.025521	121,285	0.020791	0.013182		
RAMONES, LOS	5,389	0.000932	5,327	0.000913	0.002042		
RAYONES	2,377	0.000411	3,131	0.000537	0.001860		
SABINAS HIDALGO	34,709	0.006000	40,476	0.006938	0.004726		
SALINAS VICTORIA	86,766	0.015000	65,399	0.011211	0.011013		
SAN NICOLAS DE LOS GARZA	412,199	0.071260	483,249	0.082839	0.060731		
SAN PEDRO GARZA GARCIA	132,169	0.022849	142,218	0.024379	0.131059		
SANTA CATARINA	306,322	0.052956	332,214	0.056949	0.047159		
SANTIAGO	46,784	0.008088	48,704	0.008349	0.015208		
VALLECILLO	1,552	0.000268	2,023	0.000347	0.002808		
VILLALDAMA	3,573	0.000618	4,743	0.000813	0.002411		
TOTAL	5,784,442	1.000000	5,833,569	1.000000	1.000000		

FUENTE:
 Población 2020, CENSO POBLACION Y VIVIENDA, INEGI
 Proyecciones de la Población 2015-2030, CONSEJO NACIONAL DE POBLACIÓN



DETERMINACIÓN PRELIMINAR DE LOS COEFICIENTES DE PARTICIPACIÓN DE RECURSOS A MUNICIPIOS POR VARIABLE (ARTÍCULO 14 FRACC II LCH)

MUNICIPIO	DISTRIBUCIÓN POR POBLACIÓN	DISTRIBUCIÓN POR PROYECCIÓN DE POBLACIÓN	DISTRIBUCIÓN POR COEFICIENTE REGLA	MONTO OBS + ESTIM DE GASOLINAS	COEFICIENTE DE PARTICIPACIÓN
	7,384,334	7,384,334	6,329,430	21,098,098	
	PO*35%	PC*35%	CEP*30%	MAE2=(PI*35%)+(PC*35%)+(CD*30%)	CEG=MAE2/ΣMAE2
ABASOLO	3,797	3,730	4,489	12,016	0.000570
AGUALEGUAS	4,317	3,295	7,875	15,487	0.000734
ALDAMAS, LOS	1,796	2,042	10,083	13,921	0.000660
ALLENDE	45,049	50,394	33,654	129,097	0.006119
ANAHUAC	23,017	25,994	32,442	81,452	0.003861
APODACA	838,032	877,280	504,440	2,219,752	0.105211
ARAMBERRI	19,139	23,512	29,396	72,046	0.003415
BUSTAMANTE	4,674	5,784	10,640	21,097	0.001000
CADEREYTA JIMENEZ	156,174	138,238	78,865	373,277	0.017692
CARMEN	133,375	64,365	62,480	260,220	0.012334
CERRALVO	9,370	10,725	22,371	42,467	0.002013
CHINA	12,676	15,700	28,727	57,103	0.002707
CIENEGA DE FLORES	87,761	68,263	43,459	199,483	0.009455
DOCTOR ARROYO	46,069	49,687	65,350	161,106	0.007636
DOCTOR COSS	1,736	2,465	9,390	13,591	0.000644
DOCTOR GONZALEZ	4,157	4,277	6,299	14,733	0.000698
GALEANA	52,216	59,079	61,030	172,325	0.008168
GARCIA	507,066	408,825	232,489	1,148,380	0.054431
GENERAL BRAVO	7,029	8,089	17,352	32,470	0.001539
GENERAL ESCOBEDO	614,310	612,431	337,776	1,564,517	0.074154
GENERAL TERAN	18,011	21,481	27,386	66,879	0.003170
GENERAL TREVIÑO	2,308	1,548	5,541	9,397	0.000445
GENERAL ZARAGOZA	8,020	8,653	15,853	32,526	0.001542
GENERAL ZUAZUA	130,402	124,725	59,278	314,406	0.014902
GUADALUPE	821,027	922,213	584,526	2,327,766	0.110331
HERRERAS, LOS	2,501	2,647	5,724	10,871	0.000515
HIDALGO	20,535	20,433	10,959	51,927	0.002461
HIGUERAS	1,769	2,241	8,068	12,078	0.000572
HUALAHUISES	8,969	10,184	9,566	28,719	0.001361
ITURBIDE	4,210	5,227	10,078	19,514	0.000925
JUAREZ	601,939	533,927	290,982	1,426,848	0.067629
LAMPAZOS DE NARANJO	6,831	7,619	25,310	39,760	0.001885
LINARES	108,083	116,431	64,913	289,428	0.013718
MARIN	6,535	8,043	12,914	27,492	0.001303
MELCHOR OCAMPO	1,893	1,429	2,216	5,538	0.000262
MIER Y NORIEGA	9,768	9,901	17,438	37,108	0.001759
MINA	7,721	7,639	22,613	37,973	0.001800
MONTEMORELOS	86,078	89,062	48,275	223,414	0.010589
MONTERREY	1,459,129	1,474,605	1,648,308	4,582,043	0.217178
PARAS	1,157	1,416	11,425	13,998	0.000663
PESQUERIA	188,455	153,527	83,436	425,417	0.020164
RAMONES, LOS	6,880	6,743	12,927	26,550	0.001258
RAYONES	3,034	3,963	11,770	18,768	0.000890
SABINAS HIDALGO	44,309	51,236	29,910	125,455	0.005946
SALINAS VICTORIA	110,764	82,784	69,705	263,253	0.012478
SAN NICOLAS DE LOS GARZA	526,207	611,713	384,395	1,522,315	0.072154
SAN PEDRO GARZA GARCIA	168,725	180,024	829,527	1,178,277	0.055848
SANTA CATARINA	391,046	420,528	298,491	1,110,066	0.052614
SANTIAGO	59,724	61,651	96,258	217,633	0.010315
VALLECILLO	1,981	2,561	17,772	22,314	0.001058
VILLALDAMA	4,561	6,004	15,259	25,824	0.001224
TOTAL	7,384,334	7,384,334	6,329,430	21,098,098	1.000000



DETERMINACIÓN PRELIMINAR DE LOS COEFICIENTES DE PARTICIPACIÓN DE RECURSOS A MUNICIPIOS POR VARIABLE (ARTÍCULO 14 FRACC II LCH)

MUNICIPIO	POBLACIÓN		PROYECCIÓN DE POBLACIÓN		REGLA I COEFICIENTE ESTIMADO DE PARTICIPACIÓN
	POBLACIÓN 2020	COEFICIENTE POBLACIÓN	PROYECCIÓN DE POBLACIÓN CONAPO 2023	COEFICIENTE PROYECCIÓN POBLACIÓN	
	PO	POI/ΣPOI	PC	PC/ΣPC	CEP=MAE1/ΣMAE1
ABASOLO	2,974	0.000514	2,947	0.000505	0.000715
AGUALLEGUAS	3,382	0.000585	2,603	0.000446	0.001272
ALDAMAS, LOS	1,407	0.000243	1,613	0.000277	0.001593
ALLENDE	35,289	0.006101	39,811	0.006824	0.005880
ANAHUAC	18,030	0.003117	20,535	0.003520	0.005098
APODACA	656,464	0.113488	693,045	0.118803	0.083765
ARAMBERRI	14,992	0.002592	18,574	0.003184	0.004650
BUSTAMANTE	3,661	0.000633	4,569	0.000783	0.001302
CADEREYTA JIMENEZ	122,337	0.021149	109,207	0.018720	0.012726
CARMEN	104,478	0.018062	50,848	0.008716	0.010962
CERRALVO	7,340	0.001268	8,473	0.001452	0.003533
CHINA	9,930	0.001717	12,403	0.002126	0.004568
CIENEGA DE FLORES	68,747	0.011885	53,927	0.009244	0.009253
DOCTOR ARROYO	36,088	0.006239	39,252	0.006729	0.010324
DOCTOR COSS	1,360	0.000235	1,947	0.000334	0.001483
DOCTOR GONZALEZ	3,256	0.000563	3,379	0.000579	0.001010
GALEANA	40,903	0.007071	46,672	0.008001	0.009632
GARCIA	397,205	0.068668	322,969	0.055364	0.041087
GENERAL BRAVO	5,506	0.000952	6,390	0.001095	0.003313
GENERAL ESCOBEDO	481,213	0.083191	483,816	0.082937	0.060449
GENERAL TERAN	14,109	0.002439	16,970	0.002909	0.004311
GENERAL TREVIÑO	1,808	0.000313	1,223	0.000210	0.000881
GENERAL ZARAGOZA	6,282	0.001086	6,836	0.001172	0.002510
GENERAL ZUAZUA	102,149	0.017659	98,532	0.016891	0.009382
GUADALUPE	643,143	0.11185	728,541	0.124888	0.074619
HERRERAS, LOS	1,959	0.000339	2,091	0.000358	0.000905
HIDALGO	16,086	0.002781	16,142	0.002767	0.001723
HIGUERAS	1,386	0.000240	1,770	0.000303	0.001282
HUALAHUISES	7,026	0.001215	8,045	0.001379	0.001520
ITURBIDE	3,298	0.000570	4,129	0.000708	0.001593
JUAREZ	471,523	0.081516	421,798	0.072305	0.046228
LAMPAZOS DE NARANJO	5,351	0.000925	6,019	0.001032	0.004440
LINARES	84,666	0.014637	91,980	0.015767	0.010374
MARIN	5,119	0.000885	6,354	0.001089	0.001940
MELCHOR OCAMPO	1,483	0.000256	1,129	0.000194	0.000345
MIER Y NORIEGA	7,652	0.001323	7,822	0.001341	0.002755
MINA	6,048	0.001046	6,035	0.001035	0.003586
MONTEMORELOS	67,428	0.011657	70,358	0.012061	0.008289
MONTERREY	1,142,994	0.197598	1,164,927	0.199694	0.260447
PARAS	906	0.000157	1,119	0.000192	0.001805
PESQUERIA	147,624	0.025521	121,285	0.020791	0.014568
RAMONES, LOS	5,389	0.000932	5,327	0.000913	0.002065
RAYONES	2,377	0.000411	3,131	0.000537	0.001861
SABINAS HIDALGO	34,709	0.006000	40,476	0.006938	0.004994
SALINAS VICTORIA	86,766	0.015000	65,399	0.011211	0.010620
SAN NICOLAS DE LOS GARZA	412,199	0.071260	483,249	0.082839	0.062879
SAN PEDRO GARZA GARCIA	132,169	0.022849	142,218	0.024379	0.126702
SANTA CATARINA	306,322	0.052956	332,214	0.056949	0.044063
SANTIAGO	46,784	0.008088	48,704	0.008349	0.015396
VALLECILLO	1,552	0.000268	2,023	0.000347	0.002910
VILLALDAMA	3,573	0.000618	4,743	0.000813	0.002391
TOTAL	5,784,442	1.000000	5,833,569	1.000000	1.000000

FUENTE:
Población 2020, CENSO POBLACION Y VIVIENDA, INEGI
Proyecciones de la Población 2015-2030, CONSEJO NACIONAL DE POBLACIÓN



DETERMINACIÓN PRELIMINAR DE LOS COEFICIENTES DE PARTICIPACIÓN DE RECURSOS A MUNICIPIOS POR VARIABLE (ARTÍCULO 14 FRACC II LCH)

MUNICIPIO	DISTRIBUCIÓN POR POBLACIÓN	DISTRIBUCIÓN POR PROYECCIÓN DE POBLACIÓN	DISTRIBUCIÓN POR COEFICIENTE REGLA I	MONTO OBS + ESTIM DE GASOLINAS	COEFICIENTE DE PARTICIPACIÓN
	7,115,939 PC=35%	7,115,939 PC=35%	6,029,376 CEP=30%	20,331,253 MAE2=(PI*35%)+(PC*35%)+(CD*30%)	CEG=MAE2/MAE2
ABASOLO	3,797	3,730	4,527	12,054	0.000571
AGUALEGUAS	4,317	3,295	8,052	15,664	0.000742
ALDAMAS, LOS	1,796	2,042	10,085	13,923	0.000660
ALLENDE	45,049	50,394	37,216	132,660	0.006288
ANAHUAC	23,017	25,994	32,264	81,275	0.003852
APODACA	838,032	877,280	530,183	2,245,496	0.106431
ARAMBERRI	19,139	23,512	29,434	72,084	0.003417
BUSTAMANTE	4,674	5,784	8,240	18,697	0.000886
CADEREYTA JIMENEZ	156,174	138,238	80,550	374,961	0.017772
CARMEN	133,375	64,365	69,382	267,123	0.012661
CERRALVO	9,370	10,725	22,361	42,457	0.002012
CHINA	12,676	15,700	28,914	57,291	0.002715
CIENEGA DE FLORES	87,761	68,263	58,566	214,590	0.010171
DOCTOR ARROYO	46,069	49,687	65,347	161,103	0.007636
DOCTOR COSS	1,736	2,465	9,385	13,586	0.000644
DOCTOR GONZALEZ	4,157	4,277	6,394	14,828	0.000703
GALEANA	52,216	59,079	60,965	172,260	0.008165
GARCIA	507,066	408,825	260,060	1,175,951	0.055737
GENERAL BRAVO	7,029	8,089	20,970	36,088	0.001710
GENERAL ESCOBEDO	614,310	612,431	382,608	1,609,349	0.076279
GENERAL TERAN	18,011	21,481	27,289	66,782	0.003165
GENERAL TREVINO	2,308	1,548	5,577	9,433	0.000447
GENERAL ZARAGOZA	8,020	8,653	15,888	32,560	0.001543
GENERAL ZUAZUA	130,402	124,725	59,383	314,510	0.014907
GUADALUPE	821,027	922,213	472,294	2,215,534	0.105011
HERRERAS, LOS	2,501	2,647	5,727	10,874	0.000515
HIDALGO	20,535	20,433	10,906	51,874	0.002459
HIGUERAS	1,769	2,241	8,114	12,124	0.000575
HUALAHUISES	8,969	10,184	9,618	28,771	0.001364
ITURBIDE	4,210	5,227	10,082	19,518	0.000925
JUAREZ	601,939	533,927	292,597	1,428,463	0.067706
LAMPAZOS DE NARANJO	6,831	7,619	28,104	42,554	0.002017
LINARES	108,083	116,431	65,659	290,174	0.013754
MARIN	6,535	8,043	12,282	26,860	0.001273
MELCHOR OCAMPO	1,893	1,429	2,186	5,509	0.000261
MIER Y NORIEGA	9,768	9,901	17,440	37,110	0.001759
MINA	7,721	7,639	22,696	38,056	0.001804
MONTEMORELOS	86,078	89,062	52,463	227,602	0.010788
MONTERREY	1,459,129	1,474,605	1,648,480	4,582,215	0.217186
PARAS	1,157	1,416	11,424	13,997	0.000663
PESQUERIA	188,455	153,527	92,207	434,188	0.020579
RAMONES, LOS	6,880	6,743	13,070	26,692	0.001265
RAYONES	3,034	3,963	11,781	18,779	0.000890
SABINAS HIDALGO	44,309	51,236	31,612	127,157	0.006027
SALINAS VICTORIA	110,764	82,784	67,218	260,766	0.012360
SAN NICOLAS DE LOS GARZA	526,207	611,713	397,990	1,535,910	0.072799
SAN PEDRO GARZA GARCIA	168,725	180,024	801,948	1,150,698	0.054540
SANTA CATARINA	391,046	420,528	278,891	1,090,465	0.051685
SANTIAGO	59,724	61,651	97,447	218,822	0.010372
VALLECILLO	1,981	2,561	18,421	22,963	0.001088
VILLALDAMA	4,561	6,004	15,134	25,699	0.001218
TOTAL	7,384,334	7,384,334	6,329,430	21,098,098	1.000000



Artículo 14 Fracción III:

COEFICIENTE DE DISTRIBUCIÓN 30% FFM Art 14 Frac III MES DE ENERO

MUNICIPIO	DISTRIBUCIÓN POR EFICIENCIA EN LA RECAUDACIÓN	DISTRIBUCIÓN CRECIMIENTO RECAUDACION	DISTRIBUCIÓN POR RECAUDACION	DISTRIBUCION 30% FFM	COEFICIENTE DE PARTICIPACIÓN
	24,152,767	14,491,660	9,661,107	48,305,534	
	50%	30%	20%		
ABASOLO	430,001	106,380	717	537,099	0.011119
AGUALEGUAS	457,470	-	2,752	460,223	0.009527
ALDAMAS, LOS	353,176	12,713	971	366,859	0.007595
ALLENDE	662,714	-	86,094	748,808	0.015501
ANAHUAC	344,336	598,792	9,097	952,225	0.019713
APODACA	793,967	148,327	1,233,269	2,175,563	0.045038
ARAMBERRI	636,889	32,275	2,698	671,862	0.013909
BUSTAMANTE	1,467,468	2,055,913	7,608	3,530,990	0.073097
CADEREYTA JIMENEZ	437,109	-	115,220	552,329	0.011434
CARMEN	342,195	1,319,244	34,768	1,696,207	0.035114
CERRALVO	475,739	280,601	4,215	760,554	0.015745
CHINA	476,173	-	5,834	482,007	0.009978
CIENEGA DE FLORES	396,990	106,769	50,751	554,511	0.011479
DOCTOR ARROYO	190,290	160,059	3,094	353,443	0.007317
DOCTOR COSS	257,075	-	974	258,049	0.005342
DOCTOR GONZALEZ	501,760	-	2,398	504,159	0.010437
GALEANA	210,409	277,349	5,063	492,821	0.010202
GARCIA	338,372	-	331,944	670,316	0.013877
GENERAL BRAVO	348,397	-	3,134	351,531	0.007277
GENERAL ESCOBEDO	522,364	120,041	556,787	1,199,192	0.024825
GENERAL TERAN	513,258	-	15,152	528,410	0.010939
GENERAL TREVIÑO	505,819	311,777	994	818,591	0.016946
GENERAL ZARAGOZA	200,896	555,486	758	757,140	0.015674
GENERAL ZUAZUA	341,858	465,435	54,537	861,830	0.017841
GUADALUPE	587,491	1,109,061	1,225,048	2,921,599	0.060482
HERRERAS, LOS	403,907	-	972	404,879	0.008382
HIDALGO	379,963	249,643	2,100	631,706	0.013077
HIGUERAS	770,601	-	1,149	771,750	0.015976
HUALAHUISES	452,208	-	2,170	454,378	0.009406
ITURBIDE	283,459	-	406	283,865	0.005876
JUAREZ	289,178	132,941	424,040	846,158	0.017517
LAMPAZOS DE NARANJO	775,648	1,620,579	8,176	2,404,402	0.049775
LINARES	415,221	-	37,420	452,640	0.009370
MARIN	936,730	956,274	5,184	1,898,188	0.039295
MELCHOR OCAMPO	633,647	161,996	1,096	796,739	0.016494
MIER Y NORIEGA	160,505	-	318	160,823	0.003329
MINA	226,654	-	2,456	229,110	0.004743
MONTEMORELOS	468,475	-	68,555	537,030	0.011117
MONTERREY	-	-	-	-	-
PARAS	423,890	123,775	1,366	549,031	0.011366
PESQUERIA	311,800	221,703	82,442	615,944	0.012751
RAMONES, LOS	294,895	508,314	5,560	808,769	0.016743
RAYONES	331,770	-	891	332,661	0.006887
SABINAS HIDALGO	626,314	-	25,880	652,193	0.013501
SALINAS VICTORIA	329,439	788,205	121,647	1,239,292	0.025655
SAN NICOLAS DE LOS GARZA	793,532	100,772	1,177,408	2,071,712	0.042888
SAN PEDRO GARZA GARCIA	942,015	300,020	2,893,514	4,135,549	0.085612
SANTA CATARINA	684,717	885,530	673,479	2,243,726	0.046449
SANTIAGO	627,665	229,353	363,839	1,220,856	0.025274
VALLECILLO	410,226	155,768	4,339	570,334	0.011807
VILLADAMA	388,094	396,565	2,821	787,480	0.016302
TOTAL	24,152,767	14,491,660	9,661,107	48,305,534	1.000000



COEFICIENTE DE DISTRIBUCIÓN 30% FFM Art 14 Frac III MES DE FEBRERO

MUNICIPIO	DISTRIBUCIÓN POR EFICIENCIA EN LA RECAUDACIÓN	DISTRIBUCIÓN CRECIMIENTO RECAUDACION	DISTRIBUCIÓN POR RECAUDACION	DISTRIBUCION 30% FFM	COEFICIENTE DE PARTICIPACIÓN
	35,852,029	21,511,217	14,340,811	71,704,057	
	50%	30%	20%	50% CERRI + 20% RES + 30% CERRI	
ABASOLO	774,722	485,664	1,214	1,261,601	0.017595
AGUALEGUAS	768,893	461,284	4,621	1,234,799	0.017221
ALDAMAS, LOS	483,176	-	1,351	484,527	0.006757
ALLENDE	990,244	181,230	131,085	1,302,559	0.018166
ANAHUAC	382,301	-	11,329	393,630	0.005490
APODACA	1,173,285	-	1,742,686	2,915,971	0.040667
ARAMBERRI	909,092	-	3,830	912,922	0.012732
BUSTAMANTE	869,181	-	3,796	872,977	0.012175
CADEREYTA JIMENEZ	702,475	32,515	165,869	900,859	0.012564
CARMEN	517,338	2,014,402	88,511	2,620,251	0.036543
CERRALVO	651,606	74,186	6,165	731,957	0.010208
CHINA	728,953	210,217	8,978	948,147	0.013223
CIENEGA DE FLORES	813,649	2,313,342	137,666	3,264,657	0.045530
DOCTOR ARROYO	259,281	-	4,186	263,467	0.003674
DOCTOR COSS	342,662	-	1,279	343,940	0.004797
DOCTOR GONZALEZ	758,926	168,680	3,635	931,242	0.012987
GALEANA	254,025	-	6,050	260,075	0.003627
GARCIA	664,491	895,216	637,688	2,197,395	0.030645
GENERAL BRAVO	1,607,669	6,516,001	15,850	8,139,521	0.113515
GENERAL ESCOBEDO	749,495	553,859	963,549	2,266,903	0.031615
GENERAL TERAN	707,877	-	20,040	727,917	0.010152
GENERAL TREVIÑO	758,277	233,153	1,543	992,973	0.013848
GENERAL ZARAGOZA	380,437	790,161	1,412	1,172,010	0.016345
GENERAL ZUAZUA	514,581	-	74,907	589,488	0.008221
GUADALUPE	736,974	7,029	1,746,129	2,490,132	0.034728
HERRERAS, LOS	554,303	-	1,337	555,640	0.007749
HIDALGO	470,538	-	2,476	473,013	0.006597
HIGUERAS	1,091,797	34,799	1,655	1,128,250	0.015735
HUALAHUISES	675,971	142,441	3,257	821,669	0.011459
ITURBIDE	412,393	64,112	592	477,097	0.006654
JUAREZ	398,177	47,771	614,050	1,059,998	0.014783
LAMPAZOS DE NARANJO	1,787,320	1,607,184	18,955	3,413,459	0.047605
LINARES	631,717	79,774	54,856	766,347	0.010688
MARIN	1,184,167	-	5,455	1,189,622	0.016591
MELCHOR OCAMPO	809,452	-	1,349	810,801	0.011308
MIER Y NORIEGA	231,181	67,058	464	298,703	0.004166
MINA	395,147	514,613	4,196	913,957	0.012746
MONTEMORELOS	786,196	471,944	115,504	1,373,644	0.019157
MONTERREY	-	-	-	-	-
PARAS	587,648	-	1,858	589,507	0.008221
PESQUERIA	588,789	1,214,498	173,068	1,976,355	0.027563
RAMONES, LOS	455,435	300,179	8,835	764,449	0.010661
RAYONES	474,571	123,511	1,327	599,409	0.008359
SABINAS HIDALGO	1,022,658	320,640	41,417	1,384,715	0.019312
SALINAS VICTORIA	418,287	-	167,967	586,254	0.008176
SAN NICOLAS DE LOS GARZA	1,192,575	-	1,646,727	2,839,301	0.039597
SAN PEDRO GARZA GARCIA	1,328,363	385	4,113,556	5,442,304	0.075900
SANTA CATARINA	601,959	155,877	1,015,897	1,773,733	0.024737
SANTIAGO	932,400	164,157	550,507	1,647,063	0.022970
VALLECILLO	899,020	1,265,334	9,232	2,173,587	0.030313
VILLALDAMA	422,352	-	2,909	425,261	0.005931
TOTAL	35,852,029	21,511,217	14,340,811	71,704,057	1.000000



COEFICIENTE DE DISTRIBUCIÓN 30% FFM Art 14 Frac III MES DE MARZO

MUNICIPIO	DISTRIBUCIÓN POR EFICIENCIA EN LA RECAUDACIÓN	DISTRIBUCIÓN CRECIMIENTO RECAUDACION	DISTRIBUCIÓN POR RECAUDACION	DISTRIBUCION 30% FFM	COEFICIENTE DE PARTICIPACIÓN
	14,324,623	8,594,774	5,729,849	28,649,246	
	50%	30%	20%	50%*(CER1+100%*(RE1-100%)*CCR1	
ABASOLO	309,539	194,046	485	504,071	0.017595
AGUALEGUAS	307,210	184,305	1,846	493,362	0.017221
ALDAMAS, LOS	193,052	0	540	193,592	0.006757
ALLENDE	395,651	72,410	52,375	520,435	0.018166
ANAHUAC	152,748	0	4,526	157,274	0.005490
APODACA	468,784	0	696,287	1,165,072	0.040667
ARAMBERRI	363,226	0	1,530	364,757	0.012732
BUSTAMANTE	347,280	0	1,516	348,796	0.012175
CADEREYTA JIMENEZ	280,673	12,992	66,273	359,937	0.012564
CARMEN	206,702	804,851	35,364	1,046,917	0.036543
CERRALVO	260,348	29,641	2,463	292,452	0.010208
CHINA	291,252	83,992	3,587	378,831	0.013223
CIENEGA DE FLORES	325,092	924,292	55,004	1,304,389	0.045530
DOCTOR ARROYO	103,595	0	1,673	105,268	0.003674
DOCTOR COSS	136,910	0	511	137,421	0.004797
DOCTOR GONZALEZ	303,228	67,396	1,452	372,076	0.012987
GALEANA	101,495	0	2,417	103,913	0.003627
GARCIA	265,496	357,682	254,787	877,966	0.030645
GENERAL BRAVO	642,342	2,603,458	6,333	3,252,133	0.113515
GENERAL ESCOBEDO	299,460	221,293	384,985	905,738	0.031615
GENERAL TERAN	282,831	0	8,007	290,838	0.010152
GENERAL TREVIÑO	302,969	93,156	616	396,741	0.013848
GENERAL ZARAGOZA	152,003	315,708	564	468,275	0.016345
GENERAL ZUAZUA	205,600	0	29,929	235,529	0.008221
GUADALUPE	294,457	2,809	697,663	994,928	0.034728
HERRERAS, LOS	221,471	0	534	222,005	0.007749
HIDALGO	188,003	0	989	188,992	0.006597
HIGUERAS	436,226	13,904	661	450,791	0.015735
HUALAHUISES	270,083	56,912	1,301	328,297	0.011459
ITURBIDE	164,771	25,616	237	190,624	0.006654
JUAREZ	159,091	19,087	245,343	423,520	0.014783
LAMPAZOS DE NARANJO	714,121	642,148	7,573	1,363,842	0.047605
LINARES	252,401	31,874	21,917	306,193	0.010688
MARIN	473,132	0	2,179	475,312	0.016591
MELCHOR OCAMPO	323,415	0	539	323,954	0.011308
MIER Y NORIEGA	92,368	26,793	185	119,346	0.004166
MINA	157,881	205,613	1,677	365,170	0.012746
MONTEMORELOS	314,124	188,564	46,149	548,837	0.019157
MONTERREY	0	0	0	0	0.000000
PARAS	234,794	0	743	235,536	0.008221
PESQUERIA	235,250	485,251	69,149	789,650	0.027563
RAMONES, LOS	181,968	119,936	3,530	305,434	0.010661
RAYONES	189,614	49,349	530	239,493	0.008359
SABINAS HIDALGO	408,601	128,111	16,548	553,261	0.019312
SALINAS VICTORIA	167,126	0	67,111	234,237	0.008176
SAN NICOLAS DE LOS GARZA	476,491	0	657,947	1,134,438	0.039597
SAN PEDRO GARZA GARCIA	530,745	154	1,643,565	2,174,464	0.075900
SANTA CATARINA	240,512	62,281	405,900	708,692	0.024737
SANTIAGO	372,539	65,589	219,954	658,082	0.022970
VALLECILLO	359,202	505,562	3,689	868,453	0.030313
VILLALDAMA	168,750	0	1,162	169,913	0.005931
TOTAL	14,324,623	8,594,774	5,729,849	28,649,246	1.000000



**FONDO DE ISR POR LA ENAJENACIÓN DE BIENES INMUEBLES
CORRESPONDIENTE AL PERIODO ENERO 2024**

MUNICIPIO	ISAI 2022	COEFICIENTE	DISTRIBUCIÓN ENERO
ABASOLO	297,247.97	0.00008	2,829
AGUALEGUAS	609,337.00	0.00017	5,800
ALDAMAS, LOS	0.00	0.00000	0
ALLENDE	35,039,593.70	0.00949	333,532
ANAHUAC	1,969,916.38	0.00053	18,751
APODACA	511,706,704.40	0.13861	4,870,790
ARAMBERRI	72,685.00	0.00002	692
BUSTAMANTE	1,109,875.39	0.00030	10,565
CADEREYTA JIMENEZ	37,217,892.00	0.01008	354,266
CARMEN	17,583,367.03	0.00476	167,371
CERRALVO	763,495.97	0.00021	7,267
CHINA	1,839,645.86	0.00050	17,511
CIENEGA DE FLORES	44,626,623.11	0.01209	424,788
DOCTOR ARROYO	394,530.73	0.00011	3,755
DOCTOR COSS	57,841.10	0.00002	551
DOCTOR GONZALEZ	1,918,609.57	0.00052	18,263
GALEANA	1,175,132.01	0.00032	11,186
GARCIA	316,480,074.46	0.08573	3,012,483
GENERAL BRAVO	475,214.99	0.00013	4,523
GENERAL ESCOBEDO	162,966,143.88	0.04415	1,551,228
GENERAL TERAN	6,917,930.99	0.00187	65,850
GENERAL TREVIÑO	133,500.34	0.00004	1,271
GENERAL ZARAGOZA	49,480.00	0.00001	471
GENERAL ZUAZUA	22,405,467.29	0.00607	213,271
GUADALUPE	203,616,495.72	0.05516	1,938,167
HERRERAS, LOS	56,896.27	0.00002	542
HIDALGO	181,488.24	0.00005	1,728
HIGUERAS	283,715.78	0.00008	2,701
HUALAHUISES	395,602.13	0.00011	3,766
ITURBIDE	50,562.00	0.00001	481
JUAREZ	91,985,471.85	0.02492	875,583
LAMPAZOS DE NARANJO	549,855.99	0.00015	5,234
LINARES	12,436,723.25	0.00337	118,382
MARIN	12,650,165.19	0.00343	120,413
MELCHOR OCAMPO	151,537.84	0.00004	1,442
MIER Y NORIEGA	4,717.08	0.00000	45
MINA	274,766.00	0.00007	2,615
MONTEMORELOS	43,556,496.25	0.01180	414,602
MONTERREY	918,119,421.00	0.24871	8,739,316
PARAS	381,613.55	0.00010	3,632
PESQUERIA	74,273,002.03	0.02012	706,983
RAMONES, LOS	1,222,989.41	0.00033	11,641
RAYONES	83,663.00	0.00002	796
SABINAS HIDALGO	3,661,490.91	0.00099	34,853
SALINAS VICTORIA	79,016,556.98	0.02140	752,136
SAN NICOLAS DE LOS GARZA	135,594,272.00	0.03673	1,290,683
SAN PEDRO GARZA GARCIA	573,157,470.60	0.15526	5,455,722
SANTA CATARINA	224,854,678.83	0.06091	2,140,327
SANTIAGO	146,566,590.00	0.03970	1,395,125
VALLECILLO	2,389,868.13	0.00065	22,748
VILLALDAMA	257,810.83	0.00007	2,454
TOTAL	3,691,584,230	1.00000	35,139,135
ISR Venta de Inmuebles	175,695,674.00		
20% para municipios	35,139,134.80		



FONDO DE ISR POR LA ENAJENACIÓN DE BIENES INMUEBLES
CORRESPONDIENTE AL PERIODO FEBRERO 2024

MUNICIPIO	ISAI 2023	COEFICIENTE	DISTRIBUCIÓN FEBRERO
ABASOLO	826,929.55	0.00020	2,862
AGUALEGUAS	693,158.99	0.00017	2,399
ALDAMAS, LOS	39,514.00	0.00001	137
ALLENDE	34,854,192.28	0.00837	120,639
ANAHUAC	3,248,285.66	0.00078	11,243
APODACA	468,510,649.43	0.11246	1,621,625
ARAMBERRI	84,504.20	0.00002	292
BUSTAMANTE	1,128,781.53	0.00027	3,907
CADEREYTA JIMENEZ	42,606,505.00	0.01023	147,471
CARMEN	15,871,063.68	0.00381	54,933
CERRALVO	520,048.20	0.00012	1,800
CHINA	1,042,355.36	0.00025	3,608
CIENEGA DE FLORES	61,489,309.43	0.01476	212,829
DOCTOR ARROYO	117,434.20	0.00003	406
DOCTOR COSS	115,114.00	0.00003	398
DOCTOR GONZALEZ	2,147,224.00	0.00052	7,432
GALEANA	488,129.25	0.00012	1,690
GARCIA	350,144,472.74	0.08405	1,211,932
GENERAL BRAVO	341,414.72	0.00008	1,182
GENERAL ESCOBEDO	275,224,579.10	0.06607	952,617
GENERAL TERAN	1,787,247.70	0.00043	6,186
GENERAL TREVIÑO	38,190.00	0.00001	132
GENERAL ZARAGOZA	103,809.00	0.00002	359
GENERAL ZUAZUA	44,255,073.04	0.01062	153,177
GUADALUPE	217,945,850.95	0.05232	754,362
HERRERAS, LOS	36,807.00	0.00001	127
HIDALGO	514,512.97	0.00012	1,781
HIGUERAS	96,820.30	0.00002	335
HUALAHUISES	1,073,015.09	0.00026	3,714
ITURBIDE	29,061.26	0.00001	101
JUAREZ	130,650,068.82	0.03136	452,211
LAMPAZOS DE NARANJO	406,665.85	0.00010	1,408
LINARES	10,430,490.00	0.00250	36,102
MARIN	11,186,715.66	0.00269	38,720
MELCHOR OCAMPO	93,843.85	0.00002	325
MIER Y NORIEGA	6,476.00	0.00000	22
MINA	261,990.40	0.00006	907
MONTEMORELOS	49,771,176.00	0.01195	172,270
MONTERREY	861,824,024.00	0.20687	2,982,975
PARAS	165,057.58	0.00004	571
PESQUERIA	91,525,068.10	0.02197	316,790
RAMONES, LOS	332,224.53	0.00008	1,150
RAYONES	30,144.00	0.00001	104
SABINAS HIDALGO	7,247,691.36	0.00174	25,086
SALINAS VICTORIA	167,691,153.00	0.04025	580,418
SAN NICOLAS DE LOS GARZA	137,291,613.00	0.03296	475,198
SAN PEDRO GARZA GARCIA	619,578,373.61	0.14872	2,144,506
SANTA CATARINA	398,666,023.40	0.09570	1,379,877
SANTIAGO	151,351,766.32	0.03633	523,864
VALLECILLO	1,105,814.57	0.00027	3,827
VILLALDAMA	971,687.88	0.00023	3,363
TOTAL	4,165,962,121	1.00000	14,419,372
ISR Venta de Inmuebles	72,096,859.00		
20% para municipios	14,419,371.80		



**FONDO DE ISR POR LA ENAJENACIÓN DE BIENES INMUEBLES
CORRESPONDIENTE AL PERIODO MARZO 2024**

MUNICIPIO	ISAI 2023	COEFICIENTE	DISTRIBUCIÓN MARZO
ABASOLO	826,929.55	0.00020	2,925
AGUALEGUAS	693,158.99	0.00017	2,452
ALDAMAS, LOS	39,514.00	0.00001	140
ALLENDE	34,854,192.28	0.00837	123,279
ANAHUAC	3,248,285.66	0.00078	11,489
APODACA	468,510,649.43	0.11246	1,657,121
ARAMBERRI	84,504.20	0.00002	299
BUSTAMANTE	1,128,781.53	0.00027	3,992
CADEREYTA JIMENEZ	42,606,505.00	0.01023	150,699
CARMEN	15,871,063.68	0.00381	56,136
CERRALVO	520,048.20	0.00012	1,839
CHINA	1,042,355.36	0.00025	3,687
CIENEGA DE FLORES	61,489,309.43	0.01476	217,488
DOCTOR ARROYO	117,434.20	0.00003	415
DOCTOR COSS	115,114.00	0.00003	407
DOCTOR GONZALEZ	2,147,224.00	0.00052	7,595
GALEANA	488,129.25	0.00012	1,727
GARCIA	350,144,472.74	0.08405	1,238,460
GENERAL BRAVO	341,414.72	0.00008	1,208
GENERAL ESCOBEDO	275,224,579.10	0.06607	973,469
GENERAL TERAN	1,787,247.70	0.00043	6,321
GENERAL TREVINO	38,190.00	0.00001	135
GENERAL ZARAGOZA	103,809.00	0.00002	367
GENERAL ZUAZUA	44,255,073.04	0.01062	156,530
GUADALUPE	217,945,850.95	0.05232	770,874
HERRERAS, LOS	36,807.00	0.00001	130
HIDALGO	514,512.97	0.00012	1,820
HIGUERAS	96,820.30	0.00002	342
HUALAHUISES	1,073,015.09	0.00026	3,795
ITURBIDE	29,061.26	0.00001	103
JUAREZ	130,650,068.82	0.03136	462,109
LAMPAZOS DE NARANJO	406,665.85	0.00010	1,438
LINARES	10,430,490.00	0.00250	36,893
MARIN	11,186,715.66	0.00269	39,567
MELCHOR OCAMPO	93,843.85	0.00002	332
MIER Y NORIEGA	6,476.00	0.00000	23
MINA	261,990.40	0.00006	927
MONTEMORELOS	49,771,176.00	0.01195	176,041
MONTERREY	861,824,024.00	0.20687	3,048,270
PARAS	165,057.58	0.00004	584
PESQUERIA	91,525,068.10	0.02197	323,724
RAMONES, LOS	332,224.53	0.00008	1,175
RAYONES	30,144.00	0.00001	107
SABINAS HIDALGO	7,247,691.36	0.00174	25,635
SALINAS VICTORIA	167,691,153.00	0.04025	593,123
SAN NICOLAS DE LOS GARZA	137,291,613.00	0.03296	485,600
SAN PEDRO GARZA GARCIA	619,578,373.61	0.14872	2,191,448
SANTA CATARINA	398,666,023.40	0.09570	1,410,081
SANTIAGO	151,351,766.32	0.03633	535,331
VALLECILLO	1,105,814.57	0.00027	3,911
VILLALDAMA	971,687.88	0.00023	3,437
TOTAL	4,165,962,121	1.00000	14,735,001
ISR Venta de Inmuebles	73,675,005.00		
20% para municipios	14,735,001.00		



DISTRIBUCION DE LAS PARTICIPACIONES ESTATALES
Fechas de pago en el 1er trimestre 2024

FONDO	ENERO	FEBRERO	MARZO
ISN	8 Enero	8 Febrero	7 Marzo
CONTROL VEHICULAR	8 Enero	8 Febrero	7 Marzo

Distribución de Participaciones Estatales en el Primer Trimestre de 2024

SECRETARÍA DE FINANZAS Y TESORERÍA GENERAL DEL ESTADO
 COORDINACIÓN DE PLANEACIÓN HACENDARIA
 DISTRIBUCIÓN DE PARTICIPACIONES ESTATALES DEL 1er TRIMESTRE 2024

MUNICIPIO	ISN		CONTROL VEHICULAR		TOTAL	
	PORCENTAJE	MONTOS	PORCENTAJE	MONTOS	PORCENTAJE	MONTOS
ABASOLO	0.107941	294,320	0.044963	24,314	0.097518	318,634
AGUALEGUAS	0.194247	529,651	0.104102	56,293	0.179328	585,943
ALDAMAS, LOS	0.190068	518,256	0.015524	8,395	0.161182	526,651
ALLENDE	0.581132	1,584,563	1.135172	613,842	0.672823	2,198,405
ANAHUAC	0.706897	1,927,485	0.232479	125,712	0.628382	2,053,197
APODACA	9.001590	24,544,504	9.150653	4,948,198	9.026259	29,492,701
ARAMBERRI	0.788007	2,148,647	0.083207	44,994	0.671365	2,193,641
BUSTAMANTE	0.127998	349,011	0.035024	18,939	0.112611	367,950
CADEREYTA JIMENEZ	1.275685	3,478,393	1.799543	973,100	1.362382	4,451,492
CARMEN	0.489213	1,333,930	0.308484	166,812	0.459303	1,500,742
CERRALVO	0.256521	699,451	0.280480	151,669	0.260486	851,120
CHINA	0.647452	1,765,398	0.207737	112,334	0.574681	1,877,732
CIENEGA DE FLORES	1.284539	3,502,534	0.521249	281,865	1.158218	3,784,399
DOCTOR ARROYO	1.719689	4,689,050	0.432771	234,020	1.506709	4,923,070
DOCTOR COSS	0.215005	586,250	0.035024	18,939	0.185218	605,189
DOCTOR GONZALEZ	0.160129	436,621	0.047761	25,827	0.141532	462,448
GALEANA	1.407269	3,837,179	0.369832	199,986	1.235577	4,037,165
GARCIA	2.549238	6,950,970	2.254084	1,218,891	2.500391	8,169,861
GENERAL BRAVO	0.270174	736,680	0.082254	44,479	0.239074	781,159
GENERAL ESCOBEDO	4.109730	11,205,942	5.426433	2,934,333	4.327640	14,140,275
GENERAL TERAN	0.545658	1,487,837	0.297225	160,724	0.504543	1,648,561
GENERAL TREVIÑO	0.087209	237,790	0.031908	17,254	0.078056	255,044
GENERAL ZARAGOZA	0.400412	1,091,798	0.023103	12,493	0.337969	1,104,291
GENERAL ZUAZUA	0.450008	1,227,031	0.461109	249,344	0.451845	1,476,375
GUADALUPE	7.166400	19,540,519	12.784024	6,912,936	8.096096	26,453,455
HERRERAS, LOS	0.162495	443,074	0.034049	18,412	0.141238	461,486
HIDALGO	0.279981	763,421	0.259905	140,543	0.276659	903,964
HIGUERAS	0.151046	411,854	0.026963	14,580	0.130511	426,435
HUALAHUISES	0.224067	610,961	0.101076	54,657	0.203713	665,617
ITURBIDE	0.206006	561,713	0.026810	14,498	0.176350	576,211
JUAREZ	2.322543	6,332,845	2.529790	1,367,979	2.356842	7,700,824
LAMPAZOS DE NARANJO	0.382056	1,041,747	0.053741	29,061	0.327721	1,070,807
LINARES	1.401774	3,822,197	0.960937	519,625	1.328817	4,341,822
MARIN	0.279044	760,865	0.106966	57,842	0.250566	818,707
MELCHOR OCAMPO	0.244520	666,730	0.029022	15,693	0.208856	682,423
MIER Y NORIEGA	0.312855	853,056	0.041036	22,190	0.267870	875,246
MINA	0.424919	1,158,621	0.055334	29,922	0.363754	1,188,543
MONTEMORELOS	0.997405	2,719,609	1.137924	615,330	1.020660	3,334,940
MONTERREY	30.449663	83,026,652	30.452746	16,467,262	30.450174	99,493,915
PARAS	0.114614	312,517	0.015152	8,193	0.098154	320,711
PESQUERIA	0.746286	2,034,886	0.635620	343,710	0.727971	2,378,597
RAMONES, LOS	0.225816	615,729	0.107381	58,066	0.206215	673,795
RAYONES	0.244289	666,099	0.010590	5,727	0.205613	671,826
SABINAS HIDALGO	0.728881	1,987,429	0.673827	364,370	0.719770	2,351,800
SALINAS VICTORIA	0.726406	1,980,680	0.546595	295,570	0.696648	2,276,251
SAN NICOLAS DE LOS GARZA	6.565281	17,901,456	11.888608	6,428,741	7.446272	24,330,197
SAN PEDRO GARZA GARCIA	12.360112	33,702,137	7.850838	4,245,325	11.613844	37,947,462
SANTA CATARINA	4.432777	12,086,787	4.846114	2,620,526	4.501182	14,707,314
SANTIAGO	0.835463	2,278,044	1.349318	729,641	0.920504	3,007,685
VALLECILLO	0.189983	515,298	0.027790	15,028	0.162306	530,325
VILLALDAMA	0.260506	710,318	0.067721	36,620	0.228601	746,938
TOTAL	100.000000	272,668,538	100.000000	54,074,803	100.000000	326,743,341

Los montos no incluyen descuentos ni compensación alguna.
 La suma de los totales puede no coincidir por el redondeo



Distribución de Participaciones Estatales del mes de Enero 2024
 SECRETARÍA DE FINANZAS Y TESORERÍA GENERAL DEL ESTADO
 COORDINACIÓN DE PLANEACIÓN HACENDARIA
 DISTRIBUCIÓN DE PARTICIPACIONES ESTATALES DEL MES DE ENERO 2024

MUNICIPIO	ISN		CONTROL VEHICULAR		TOTAL	
	PORCENTAJE	MONTOS	PORCENTAJE	MONTOS	PORCENTAJE	MONTOS
ABASOLO	0.105899	86,751	0.039038	934	0.104003	87,685
AGUALEGUAS	0.190574	156,115	0.041640	996	0.186349	157,111
ALDAMAS, LOS	0.186474	152,757	0.007808	187	0.181406	152,944
ALLENDE	0.570142	467,052	0.923902	22,097	0.580177	489,149
ANAHUAC	0.693529	568,129	0.124922	2,988	0.677399	571,117
APODACA	9.020993	7,389,872	10.938476	261,612	9.075387	7,651,484
ARAMBERRI	0.773105	633,317	0.075474	1,805	0.753315	635,122
BUSTAMANTE	0.125578	102,872	0.015615	373	0.122459	103,245
CADEREYTA JIMENEZ	1.251561	1,025,262	1.634395	39,089	1.262421	1,064,351
CARMEN	0.504106	412,957	0.382573	9,150	0.500659	422,107
CERRALVO	0.251670	206,164	0.158755	3,797	0.249034	209,961
CHINA	0.635208	520,354	0.197793	4,731	0.622800	525,084
CIENEGA DE FLORES	1.317965	1,079,659	0.489277	11,702	1.294458	1,091,361
DOCTOR ARROYO	1.687169	1,382,105	0.252446	6,038	1.646469	1,388,143
DOCTOR COSS	0.210939	172,798	0.015615	373	0.205398	173,172
DOCTOR GONZALEZ	0.157101	128,695	0.026025	622	0.153382	129,317
GALEANA	1.380657	1,131,015	0.229023	5,477	1.347988	1,136,492
GARCIA	2.588170	2,120,193	3.021549	72,265	2.600463	2,192,458
GENERAL BRAVO	0.265065	217,138	0.067666	1,618	0.259465	218,756
GENERAL ESCOBEDO	4.097320	3,356,467	7.102332	169,864	4.182564	3,526,331
GENERAL TERAN	0.535339	438,542	0.153550	3,672	0.524509	442,215
GENERAL TREVIÑO	0.085559	70,089	0.007808	187	0.083354	70,276
GENERAL ZARAGOZA	0.392840	321,809	0.013013	311	0.382065	322,120
GENERAL ZUAZUA	0.451069	369,510	0.616802	14,752	0.455771	384,261
GUADALUPE	7.095465	5,812,507	15.248283	364,688	7.326739	6,177,194
HERRERAS, LOS	0.159422	130,597	0.020820	498	0.155491	131,095
HIDALGO	0.274687	225,020	0.195191	4,668	0.272432	229,688
HIGUERAS	0.148189	121,395	0.010410	249	0.144281	121,644
HUALAHUISES	0.219830	180,082	0.109307	2,614	0.216695	182,696
ITURBIDE	0.202110	165,566	0.026025	622	0.197115	166,188
JUAREZ	2.339544	1,916,522	3.666979	87,702	2.377200	2,004,224
LAMPAZOS DE NARANJO	0.374831	307,057	0.052051	1,245	0.365675	308,301
LINARES	1.375266	1,126,599	1.035811	24,773	1.365636	1,151,372
MARIN	0.273767	224,266	0.059858	1,432	0.267699	225,698
MELCHOR OCAMPO	0.239896	196,520	0.005205	124	0.233239	196,644
MIER Y NORIEGA	0.306938	251,440	0.020820	498	0.298822	251,938
MINA	0.416884	341,505	0.039038	934	0.406165	342,439
MONTEMORELOS	0.978543	801,609	1.001978	23,964	0.979208	825,573
MONTERREY	30.802419	25,232,914	28.141266	673,044	30.726929	25,905,959
PARAS	0.112447	92,115	0.013013	311	0.109626	92,426
PESQUERIA	0.766164	627,631	0.661045	15,810	0.763182	643,441
RAMONES, LOS	0.221546	181,487	0.033833	809	0.216221	182,296
RAYONES	0.239669	196,334	0.005205	124	0.233018	196,458
SABINAS HIDALGO	0.715098	585,798	0.546533	13,071	0.710316	598,869
SALINAS VICTORIA	0.747870	612,645	0.564751	13,507	0.742675	626,152
SAN NICOLAS DE LOS GARZA	6.421513	5,260,414	11.464189	274,185	6.564561	5,534,599
SAN PEDRO GARZA GARCIA	12.339917	10,108,689	4.249948	101,644	12.110426	10,210,333
SANTA CATARINA	4.479920	3,669,888	4.963044	118,699	4.493625	3,788,588
SANTIAGO	0.829041	679,139	1.267437	30,313	0.841478	709,452
VALLECILLO	0.185409	151,885	0.018218	436	0.180667	152,321
VILLALDAMA	0.255580	209,367	0.044243	1,058	0.249585	210,426
TOTAL	100.000000	81,918,612	100.000000	2,391,663	100.000000	84,310,275

Los montos no incluyen descuentos ni compensación alguna.
 La suma de los totales puede no coincidir por el redondeo



Distribución de Participaciones Estatales en el mes de Febrero de 2024
 SECRETARÍA DE FINANZAS Y TESORERÍA GENERAL DEL ESTADO
 COORDINACIÓN DE PLANEACIÓN HACENDARIA
 DISTRIBUCIÓN DE PARTICIPACIONES ESTATALES DEL MES DE FEBRERO 2024

MUNICIPIO	ISN		CONTROL VEHICULAR		TOTAL	
	PORCENTAJE	MONTOS	PORCENTAJE	MONTOS	PORCENTAJE	MONTOS
ABASOLO	0.109525	128,694	0.044538	16,345	0.094059	145,039
AGUALEGUAS	0.197099	231,595	0.112515	41,291	0.176968	272,886
ALDAMAS, LOS	0.192859	226,612	0.016153	5,928	0.150804	232,540
ALLENDE	0.589663	692,864	1.139220	418,077	0.720453	1,110,941
ANAHUAC	0.717274	842,810	0.263943	96,863	0.609385	939,673
APODACA	8.962705	10,531,337	8.452852	3,102,072	8.841364	13,633,409
ARAMBERRI	0.799575	939,515	0.088753	32,571	0.630405	972,086
BUSTAMANTE	0.129878	152,608	0.034259	12,572	0.107121	165,181
CADEREYTA JIMENEZ	1.294413	1,520,959	1.837374	674,289	1.423634	2,195,248
CARMEN	0.476780	560,225	0.289741	106,331	0.432266	666,555
CERRALVO	0.260286	305,841	0.353236	129,633	0.282408	435,474
CHINA	0.656957	771,936	0.229661	84,282	0.555264	856,218
CIENEGA DE FLORES	1.258186	1,478,391	0.448786	164,698	1.065555	1,643,088
DOCTOR ARROYO	1.744935	2,050,329	0.460765	169,094	1.439312	2,219,424
DOCTOR COSS	0.218161	256,343	0.036744	13,484	0.174985	269,827
DOCTOR GONZALEZ	0.162480	190,917	0.056786	20,840	0.137325	211,756
GALEANA	1.427928	1,677,841	0.430081	157,833	1.190448	1,835,674
GARCIA	2.518780	2,959,612	2.226801	817,203	2.449291	3,776,815
GENERAL BRAVO	0.274141	322,120	0.088745	32,568	0.230018	354,688
GENERAL ESCOBEDO	4.113986	4,834,006	5.110673	1,875,542	4.351190	6,709,548
GENERAL TERAN	0.553668	650,570	0.349493	128,259	0.505076	778,829
GENERAL TREVIÑO	0.088489	103,976	0.036921	13,550	0.076216	117,526
GENERAL ZARAGOZA	0.406291	477,399	0.024496	8,990	0.315426	486,388
GENERAL ZUAZUA	0.449338	527,980	0.463511	170,102	0.452711	698,082
GUADALUPE	7.184139	8,441,491	12.707935	4,663,625	8.498762	13,105,116
HERRERAS, LOS	0.164881	193,738	0.038341	14,071	0.134765	207,809
HIDALGO	0.284092	333,813	0.283445	104,020	0.283938	437,833
HIGUERAS	0.153263	180,087	0.031774	11,660	0.124350	191,747
HUALAHUISES	0.227357	267,148	0.115895	42,532	0.200830	309,680
ITURBIDE	0.209030	245,614	0.031774	11,660	0.166844	257,275
JUAREZ	2.309114	2,713,250	2.406559	883,172	2.332305	3,596,422
LAMPAZOS DE NARANJO	0.387665	455,513	0.046329	17,002	0.306430	472,515
LINARES	1.422353	1,671,290	1.093881	401,438	1.344179	2,072,728
MARIN	0.283140	332,695	0.124069	45,531	0.245283	378,226
MELCHOR OCAMPO	0.248110	291,534	0.035856	13,159	0.197595	304,692
MIER Y NORIEGA	0.317447	373,006	0.042601	15,634	0.252036	388,640
MINA	0.431157	506,617	0.060707	22,279	0.342993	528,896
MONTEMORELOS	1.012047	1,189,174	1.220904	448,054	1.061754	1,637,228
MONTERREY	30.307085	35,611,362	30.905581	11,341,893	30.449523	46,953,255
PARAS	0.116297	136,651	0.015443	5,667	0.092294	142,318
PESQUERIA	0.729778	857,502	0.554638	203,544	0.688096	1,061,046
RAMONES, LOS	0.229131	269,233	0.116258	42,665	0.202268	311,898
RAYONES	0.247875	291,258	0.012248	4,495	0.191798	295,753
SABINAS HIDALGO	0.739582	869,021	0.763243	280,099	0.745213	1,149,120
SALINAS VICTORIA	0.716313	841,681	0.522040	191,581	0.670078	1,033,262
SAN NICOLAS DE LOS GARZA	6.630829	7,791,342	11.967986	4,392,074	7.901033	12,183,417
SAN PEDRO GARZA GARCIA	12.357246	14,519,984	7.892079	2,896,277	11.294570	17,416,260
SANTA CATARINA	4.392370	5,161,113	4.906037	1,800,443	4.514619	6,961,556
SANTIAGO	0.840211	987,263	1.404682	515,498	0.974551	1,502,761
VALLECILLO	0.191758	225,319	0.030531	11,204	0.153387	236,523
VILLALDAMA	0.264330	310,593	0.073117	26,833	0.218823	337,426
TOTAL	100.000000	117,501,774	100.000000	36,698,525	100.000000	154,200,300

Los montos no incluyen descuentos ni compensación alguna.
 La suma de los totales puede no coincidir por el redondeo



Distribución de Participaciones Estatales en el mes de Marzo de 2024

SECRETARÍA DE FINANZAS Y TESORERÍA GENERAL DEL ESTADO
 COORDINACIÓN DE PLANEACIÓN HACENDARIA
 DISTRIBUCIÓN DE PARTICIPACIONES ESTATALES DEL MES DE MARZO 2024

MUNICIPIO	ISN		CONTROL VEHICULAR		TOTAL	
	PORCENTAJE	MONTOS	PORCENTAJE	MONTOS	PORCENTAJE	MONTOS
ABASOLO	0.107681	78,875	0.046950	7,035	0.097367	85,910
AGUALEGUAS	0.193781	141,941	0.093466	14,006	0.176744	155,946
ALDAMAS, LOS	0.189612	138,887	0.015215	2,280	0.159994	141,167
ALLENDE	0.579736	424,646	1.158979	173,669	0.678109	598,315
ANAHUAC	0.705199	516,545	0.172586	25,861	0.614745	542,407
APODACA	9.042268	6,623,294	10.574273	1,584,514	9.302449	8,207,808
ARAMBERRI	0.786115	575,815	0.070860	10,618	0.664643	586,433
BUSTAMANTE	0.127691	93,531	0.039995	5,993	0.112798	99,524
CADEREYTA JIMENEZ	1.272622	932,172	1.733252	259,721	1.350851	1,191,894
CARMEN	0.492502	360,748	0.342564	51,332	0.467038	412,080
CERRALVO	0.255905	187,445	0.121723	18,240	0.233117	205,685
CHINA	0.645898	473,108	0.155632	23,321	0.562635	496,429
CIENEGA DE FLORES	1.289431	944,484	0.703821	105,465	1.189977	1,049,949
DOCTOR ARROYO	1.715560	1,256,616	0.392992	58,888	1.490947	1,315,504
DOCTOR COSS	0.214488	157,109	0.033909	5,081	0.183820	162,190
DOCTOR GONZALEZ	0.159744	117,010	0.029127	4,365	0.137562	121,374
GALEANA	1.403890	1,028,323	0.244751	36,675	1.207033	1,064,998
GARCIA	2.554557	1,871,166	2.198409	329,423	2.494072	2,200,589
GENERAL BRAVO	0.269526	197,422	0.068687	10,292	0.235417	207,715
GENERAL ESCOBEDO	4.116784	3,015,468	5.932270	888,928	4.425109	3,904,396
GENERAL TERAN	0.544348	398,725	0.192149	28,793	0.484534	427,517
GENERAL TREVIÑO	0.086999	63,725	0.023475	3,518	0.076211	67,243
GENERAL ZARAGOZA	0.399451	292,590	0.021302	3,192	0.335230	295,782
GENERAL ZUAZUA	0.449896	329,541	0.430379	64,491	0.446581	394,031
GUADALUPE	7.217276	5,286,521	12.577055	1,884,623	8.127530	7,171,145
HERRERAS, LOS	0.162105	118,739	0.025649	3,843	0.138931	122,582
HIDALGO	0.279309	204,589	0.212581	31,854	0.267977	236,443
HIGUERAS	0.150683	110,373	0.017824	2,671	0.128120	113,043
HUALAHUISSES	0.223529	163,731	0.063470	9,511	0.196346	173,242
ITURBIDE	0.205511	150,533	0.014781	2,215	0.173119	152,748
JUAREZ	2.325072	1,703,072	2.650089	397,106	2.380270	2,100,178
LAMPAZOS DE NARANJO	0.381139	279,177	0.072164	10,814	0.328666	289,991
LINARES	1.398408	1,024,308	0.623397	93,414	1.266788	1,117,722
MARIN	0.278374	203,904	0.072599	10,879	0.243427	214,782
MELCHOR OCAMPO	0.243933	178,676	0.016085	2,410	0.205238	181,087
MIER Y NORIEGA	0.312103	228,610	0.040430	6,058	0.265965	234,668
MINA	0.423899	310,498	0.044777	6,710	0.359512	317,208
MONTEMORELOS	0.995010	728,827	0.956397	143,312	0.988452	872,139
MONTERREY	30.283871	22,182,375	29.712646	4,452,325	30.186859	26,634,701
PARAS	0.114339	83,751	0.014781	2,215	0.097431	85,966
PESQUERIA	0.750535	549,753	0.829892	124,356	0.764013	674,109
RAMONES, LOS	0.225274	165,009	0.097379	14,592	0.203553	179,601
RAYONES	0.243702	178,508	0.007390	1,107	0.203569	179,615
SABINAS HIDALGO	0.727131	532,610	0.475155	71,200	0.684338	603,810
SALINAS VICTORIA	0.718592	526,355	0.603834	90,482	0.699102	616,837
SAN NICOLAS DE LOS GARZA	6.620917	4,849,700	11.761944	1,762,482	7.494020	6,612,181
SAN PEDRO GARZA GARCIA	12.387295	9,073,465	8.324566	1,247,404	11.697320	10,320,869
SANTA CATARINA	4.444871	3,255,786	4.680694	701,384	4.484921	3,957,170
SANTIAGO	0.835026	611,641	1.226796	183,831	0.901561	795,472
VALLECILLO	0.188529	138,094	0.022606	3,387	0.160351	141,482
VILLALDAMA	0.259881	190,358	0.058253	8,729	0.225638	199,087
TOTAL	100.000000	73,248,152	100.000000	14,984,614	100.000000	88,232,766

Los montos no incluyen descuentos ni compensación alguna.
 La suma de los totales puede no coincidir por el redondeo



LAS FÓRMULAS ESTABLECIDAS EN LOS ARTÍCULOS 16, 17, 19 Y TERCERO TRANSITORIO DE LA LEY DE COORDINACIÓN HACENDARIA DEL ESTADO DE NUEVO LEÓN, SE APLICARON EN LOS SIGUIENTES TÉRMINOS:

De acuerdo con el Artículo 16 Fracción I de la Ley de Coordinación Hacendaria del Estado de Nuevo Leon:

**RECAUDACIÓN DE IMPUESTO SOBRE NÓMINAS POR MUNICIPIO
2023**

Municipio	Acumulado 2023	COEF	50% PARTICIPACIÓN ISN
ABASOLO	1,265,116	0.0000859	39,176
AGUALEGUAS	1,153,866	0.0000784	35,731
ALDAMAS, LOS	6,670	0.0000005	207
ALLENDE	71,966,581	0.0048874	2,228,565
ANAHUAC	8,527,645	0.0005791	264,073
APODACA	1,794,052,836	0.1218368	55,555,821
ARAMBERRI	2,167,967	0.0001472	67,135
BUSTAMANTE	735,555	0.0000500	22,778
CADEREYTA JIMENEZ	128,823,844	0.0087486	3,989,244
CARMEN	37,074,575	0.0025178	1,148,076
CERRALVO	7,088,410	0.0004814	219,504
CHINA	2,169,809	0.0001474	67,192
CIENEGA DE FLORES	364,014,581	0.0247208	11,272,315
DOCTOR ARROYO	2,848,579	0.0001935	88,211
DOCTOR COSS	486,958	0.0000331	15,079
DOCTOR GONZALEZ	2,108,301	0.0001432	65,287
GALEANA	11,399,842	0.0007742	353,015
GARCIA	336,739,858	0.0228685	10,427,708
GENERAL BRAVO	2,868,019	0.0001948	88,813
GENERAL ESCOBEDO	520,978,705	0.0353804	16,132,969
GENERAL TERAN	2,968,952	0.0002016	91,939
GENERAL TREVIÑO	160,254	0.0000109	4,963
GENERAL ZARAGOZA	2,248	0.0000002	70
GENERAL ZUAZUA	7,187,757	0.0004881	222,581
GUADALUPE	910,538,901	0.0618360	28,196,347
HERRERAS, LOS	21,101	0.0000014	653
HIDALGO	4,104,031	0.0002787	127,088
HIGUERAS	887,695	0.0000603	27,489
HUALAHUISES	668,136	0.0000454	20,690
ITURBIDE	45,245	0.0000031	1,401
JUAREZ	93,003,043	0.0063160	2,879,993
LAMPAZOS DE NARANJO	1,020,660	0.0000693	31,606
LINARES	72,740,415	0.0049399	2,252,528
MARIN	1,529,821	0.0001039	47,373
MELCHOR OCAMPO	581,634	0.0000395	18,011
MIER Y NORIEGA	28,613	0.0000019	886
MINA	1,887,402	0.0001282	58,447
MONTEMORELOS	48,713,707	0.0033082	1,508,501
MONTERREY	6,128,069,734	0.4161663	189,765,840
PARAS	319,197	0.0000217	9,884
PESQUERIA	78,982,518	0.0053638	2,445,825
RAMONES, LOS	2,012,871	0.0001367	62,332
RAYONES	694,249	0.0000471	21,499
SABINAS HIDALGO	18,150,491	0.0012326	562,060
SALINAS VICTORIA	87,748,099	0.0059591	2,717,265
SAN NICOLAS DE LOS GARZA	1,089,243,296	0.0739721	33,730,225
SAN PEDRO GARZA GARCIA	2,033,872,842	0.1381233	62,982,245
SANTA CATARINA	807,237,287	0.0548207	24,997,441
SANTIAGO	33,286,372	0.0022605	1,030,768
VALLECILLO	821,702	0.0000558	25,445
VILLALDAMA	2,044,973	0.0001389	63,326
TOTAL	14,725,050,964	1.0000000	455,985,619

Acumulado por fecha de pago

Fuente: Con Información de la Dir. de Recaudación SFYtGE

ESTIMACION ISN 2023

911,971,238



De acuerdo con el Artículo 16 Fracción II de la Ley de Coordinación Hacendaria del Estado de Nuevo León:

MUNICIPIO	1ER SEMESTRE 2024				
	FACTURACIÓN 2021 (2017-2021)	RECAUDACIÓN 2022	PROPORCIÓN DE RECAUDACIÓN	RECAUDACIÓN PONDERADO POR EFICIENCIA	COEFICIENTE EFECTIVIDAD REC PREDIAL
	\$ BG ₂	\$ RP _{1,1}	P ₁ RP/BG	ER ₁ P*RP	CER ₁ ER/ΣER
ABASOLO	685,947	215,240	0.313785	67,539	0.000027
AGUALEGUAS	2,702,829	825,718	0.305501	252,258	0.000099
ALDAMAS, LOS	1,181,103	291,226	0.246571	71,808	0.000028
ALLENDE	56,374,737	25,827,964	0.458148	11,833,026	0.004645
ANAHUAC	10,911,069	2,729,196	0.250131	682,656	0.000268
APODACA	696,327,770	369,978,125	0.531328	196,579,569	0.077171
ARAMBERRI	1,849,663	809,425	0.437607	354,210	0.000139
BUSTAMANTE	2,325,037	2,282,515	0.981711	2,240,771	0.000880
CADEREYTA JIMENEZ	116,630,005	34,565,785	0.296371	10,244,306	0.004022
CARMEN	36,098,646	10,430,458	0.288943	3,013,810	0.001183
CERRALVO	3,294,944	1,264,344	0.383722	485,157	0.000190
CHINA	5,282,316	1,750,296	0.331350	579,961	0.000228
CIENEGA DE FLORES	53,700,075	15,225,307	0.283525	4,316,753	0.001695
DOCTOR ARROYO	7,034,210	928,327	0.131973	122,514	0.000048
DOCTOR COSS	1,629,962	292,169	0.179249	52,371	0.000021
DOCTOR GONZALEZ	2,243,867	719,516	0.320659	230,719	0.000091
GALEANA	10,409,374	1,519,021	0.145928	221,668	0.000087
GARCIA	415,292,639	99,582,374	0.239788	23,878,702	0.009374
GENERAL BRAVO	4,596,412	940,088	0.204526	192,273	0.000075
GENERAL ESCOBEDO	459,479,979	167,034,921	0.363530	60,722,264	0.023838
GENERAL TERAN	12,996,129	4,545,524	0.349760	1,589,842	0.000624
GENERAL TREVIÑO	844,965	298,339	0.353079	105,337	0.000041
GENERAL ZARAGOZA	1,658,016	227,416	0.137162	31,193	0.000012
GENERAL ZUAZUA	69,984,471	16,361,057	0.233781	3,824,908	0.001502
GUADALUPE	534,177,051	367,511,762	0.687996	252,846,682	0.099260
HERRERAS, LOS	1,059,673	291,622	0.275200	80,254	0.000032
HIDALGO	2,387,896	630,053	0.263853	166,241	0.000065
HIGUERAS	708,159	344,639	0.486669	167,725	0.000066
HUALAHUISES	2,080,067	650,893	0.312919	203,677	0.000080
ITURBIDE	619,036	121,874	0.196877	23,994	0.000009
JUAREZ	593,222,877	127,211,042	0.214441	27,279,206	0.010709
LAMPAZOS DE NARANJO	3,907,034	2,452,655	0.627754	1,539,663	0.000604
LINARES	40,511,812	11,225,818	0.277100	3,110,673	0.001221
MARIN	2,187,206	1,555,152	0.711022	1,105,748	0.000434
MELCHOR OCAMPO	769,899	328,826	0.427103	140,442	0.000055
MIER Y NORIEGA	847,487	95,366	0.112528	10,731	0.000004
MINA	4,772,320	736,730	0.154376	113,733	0.000045
MONTEMORELOS	62,554,222	20,566,369	0.328777	6,761,742	0.002654
MONTERREY	2,616,832,733	1,530,787,885	0.584977	895,476,245	0.351537
PARAS	1,399,134	409,925	0.292985	120,102	0.000047
PESQUERIA	110,604,359	24,732,378	0.223611	5,530,438	0.002171
RAMONES, LOS	8,051,951	1,668,066	0.207163	345,561	0.000136
RAYONES	1,112,166	267,154	0.240211	64,173	0.000025
SABINAS HIDALGO	18,582,885	7,763,840	0.417795	3,243,695	0.001273
SALINAS VICTORIA	128,915,948	36,493,941	0.287544	10,493,620	0.004119
SAN NICOLAS DE LOS GARZA	649,205,075	353,219,963	0.544081	192,180,171	0.075444
SAN PEDRO GARZA GARCIA	1,187,612,062	868,048,269	0.730919	634,473,008	0.249075
SANTA CATARINA	308,328,957	202,042,327	0.655282	132,394,642	0.051974
SANTIAGO	208,470,911	109,150,869	0.523578	57,149,039	0.022435
VALLECILLO	4,538,835	1,301,773	0.286808	373,359	0.000147
VILLALDAMA	3,120,510	846,367	0.271227	229,558	0.000090
TOTAL	8,468,114,430	4,429,099,910	0.523033	2,547,317,741	1.000000

FUENTE:
 Facturación de Predial.- Instituto Registral y Catastral
 Recaudación de Predial.- Municipios del Estado
 Población.- Censo de Población y Vivienda 2020
 Territorio.- Panorama Sociodemográfico de Nuevo León, INEGI 2020
 Indicadores de Pobreza 2015 Y 2020.- CONEVAL



POBLACIÓN Y TERRITORIO

MUNICIPIO	POBLACIÓN 2020	ESTRUCTURA %	85%	TERRITORIO (KM2)	ESTRUCTURA %	15%	COEFICIENTE POBLACIÓN Y TERRITORIO
	PO	$PO/\sum PO_i$	$0.85(PO/\sum PO_i)$	TE	$TE/\sum TE_i$	$0.15(TE/\sum TE_i)$	$CEPT = \frac{0.85(PO/\sum PO_i)}{0.15(TE/\sum TE_i)}$
ABASOLO	2,974	0.000514	0.000437	47	0.000731	0.000110	0.000547
AGUALEGUAS	3,382	0.000585	0.000497	981	0.015289	0.002293	0.002790
ALDAMAS, LOS	1,407	0.000243	0.000207	695	0.010825	0.001624	0.001831
ALLENDE	35,289	0.006101	0.005186	191	0.002969	0.000445	0.005631
ANAHUAC	18,030	0.003117	0.002649	4,539	0.070752	0.010613	0.013262
APODACA	656,464	0.113488	0.096465	224	0.003491	0.000524	0.096988
ARAMBERRI	14,992	0.002592	0.002203	2,689	0.041907	0.006286	0.008489
BUSTAMANTE	3,661	0.000633	0.000538	467	0.007274	0.001091	0.001629
CADEREYTA JIMENEZ	122,337	0.021149	0.017977	1,141	0.017783	0.002667	0.020644
CARMEN	104,478	0.018062	0.015353	104	0.001626	0.000244	0.015596
CERRALVO	7,340	0.001269	0.001079	1,007	0.015702	0.002355	0.003434
CHINA	9,930	0.001717	0.001459	4,266	0.066489	0.009973	0.011433
CIENEGA DE FLORES	68,747	0.011885	0.010102	139	0.002162	0.000324	0.010426
DOCTOR ARROYO	36,088	0.006239	0.005303	5,054	0.078772	0.011816	0.017119
DOCTOR COSS	1,360	0.000235	0.000200	721	0.011233	0.001685	0.001885
DOCTOR GONZALEZ	3,256	0.000563	0.000478	615	0.009581	0.001437	0.001916
GALEANA	40,903	0.007071	0.006011	7,068	0.110173	0.016526	0.022536
GARCIA	397,205	0.068668	0.058368	1,032	0.016086	0.002413	0.060780
GENERAL BRAVO	5,506	0.000952	0.000809	1,889	0.029437	0.004416	0.005225
GENERAL ESCOBEDO	481,213	0.083191	0.070712	149	0.002329	0.000349	0.071062
GENERAL TERAN	14,109	0.002439	0.002073	2,479	0.038637	0.005796	0.007869
GENERAL TREVIÑO	1,808	0.000313	0.000266	388	0.006046	0.000907	0.001173
GENERAL ZARAGOZA	6,282	0.001086	0.000923	1,307	0.020367	0.003055	0.003978
GENERAL ZUAZUA	102,149	0.017659	0.015010	185	0.002876	0.000431	0.015442
GUADALUPE	643,143	0.111185	0.094507	118	0.001845	0.000277	0.094784
HERRERAS, LOS	1,959	0.000339	0.000288	497	0.007740	0.001161	0.001449
HIDALGO	16,086	0.002781	0.002364	171	0.002659	0.000399	0.002763
HIGUERAS	1,386	0.000240	0.000204	443	0.006908	0.001036	0.001240
HUALAHUISES	7,026	0.001215	0.001032	128	0.001992	0.000299	0.001331
ITURBIDE	3,298	0.000570	0.000485	561	0.008736	0.001310	0.001795
JUAREZ	471,523	0.081516	0.069288	247	0.003855	0.000578	0.069867
LAMPAZOS DE NARANJO	5,351	0.000925	0.000786	3,428	0.053432	0.008015	0.008801
LINARES	84,666	0.014637	0.012441	2,509	0.039111	0.005867	0.018308
MARIN	5,119	0.000885	0.000752	265	0.004129	0.000619	0.001372
MELCHOR OCAMPO	1,483	0.000256	0.000218	208	0.003241	0.000486	0.000704
MIER Y NORIEGA	7,652	0.001323	0.001124	998	0.015554	0.002333	0.003458
MINA	6,048	0.001046	0.000889	3,860	0.060165	0.009025	0.009914
MONTEMORELOS	67,428	0.011657	0.009908	1,869	0.029132	0.004370	0.014278
MONTERREY	1,142,994	0.197598	0.167958	324	0.005056	0.000758	0.168717
PARAS	906	0.000157	0.000133	1,171	0.018255	0.002738	0.002871
PESQUERIA	147,624	0.025521	0.021693	323	0.005031	0.000755	0.022447
RAMONES, LOS	5,389	0.000932	0.000792	1,341	0.020902	0.003135	0.003927
RAYONES	2,377	0.000411	0.000349	683	0.010647	0.001597	0.001946
SABINAS HIDALGO	34,709	0.006000	0.005100	1,542	0.024027	0.003604	0.008704
SALINAS VICTORIA	86,766	0.015000	0.012750	1,667	0.025990	0.003898	0.016648
SAN NICOLAS DE LOS GARZA	412,199	0.071260	0.060571	60	0.000937	0.000141	0.060711
SAN PEDRO GARZA GARCIA	132,169	0.022849	0.019422	71	0.001104	0.000166	0.019587
SANTA CATARINA	306,322	0.052956	0.045013	916	0.014274	0.002141	0.047154
SANTIAGO	46,784	0.008088	0.006875	739	0.011522	0.001728	0.008603
VALLECILLO	1,552	0.000268	0.000228	1,765	0.027509	0.004126	0.004354
VILLADAMA	3,573	0.000618	0.000525	879	0.013706	0.002056	0.002581
TOTAL	5,784,442	1.000000	0.850000	64,156	1.000000	0.150000	1.000000



ÍNDICE MUNICIPAL DE POBREZA

MUNICIPIO	Población en Pobreza del Municipio i 2015	Población en Pobreza del Municipio i 2020	Incidencia de la pobreza en el Municipio i 2020	Carencias promedio en situación de pobreza 2020	Intensidad de la pobreza en el Municipio i
	PP2i	PP1i	ICPi	CPP1i	(Pi = CPP1i * ICPi)
ABASOLO	296	291	0.000271	1.757091	0.000475
AGUALEGUAS	250	278	0.000258	1.718933	0.000444
ALDAMAS, LOS	366	167	0.000155	1.705056	0.000265
ALLENDE	6,372	6,876	0.006393	1.596458	0.010206
ANAHUAC	7,349	5,491	0.005105	1.793331	0.009155
APODACA	77,936	87,455	0.081311	1.832330	0.148988
ARAMBERRI	10,274	7,471	0.006946	2.308483	0.016035
BUSTAMANTE	1,472	1,100	0.001023	1.482264	0.001516
CADEREYTA JIMENEZ	26,523	24,758	0.023019	1.873989	0.043137
CARMEN	8,234	27,842	0.025886	1.834305	0.047483
CERRALVO	3,737	763	0.000709	1.793075	0.001272
CHINA	4,127	1,614	0.001501	1.768172	0.002653
CIENEGA DE FLORES	10,747	15,877	0.014762	1.890030	0.027900
DOCTOR ARROYO	25,568	20,948	0.019476	2.521616	0.049112
DOCTOR COSS	347	179	0.000166	1.968518	0.000328
DOCTOR GONZALEZ	355	468	0.000435	1.939399	0.000844
GALEANA	23,646	15,246	0.014175	2.043042	0.028960
GARCIA	49,018	87,249	0.081119	1.853277	0.150337
GENERAL BRAVO	2,284	950	0.000883	2.050320	0.001811
GENERAL ESCOBEDO	95,635	113,990	0.105982	1.991624	0.211076
GENERAL TERAN	5,621	1,660	0.001543	2.117305	0.003268
GENERAL TREVIÑO	196	185	0.000172	1.775786	0.000305
GENERAL ZARAGOZA	3,611	3,897	0.003623	2.610122	0.009457
GENERAL ZUAZUA	12,989	23,008	0.021392	1.897213	0.040584
GUADALUPE	113,831	95,688	0.088965	1.879771	0.167235
HERRERAS, LOS	188	192	0.000179	1.950559	0.000348
HIDALGO	3,006	3,272	0.003042	1.641512	0.004994
HIGUERAS	237	131	0.000122	2.258408	0.000275
HUALAHUISES	2,843	1,571	0.001461	1.470531	0.002148
ITURBIDE	2,022	1,144	0.001064	2.200404	0.002340
JUAREZ	78,885	113,737	0.105746	1.956804	0.206925
LAMPAZOS DE NARANJO	2,081	764	0.000710	1.775528	0.001261
LINARES	25,760	21,267	0.019773	2.048659	0.040508
MARIN	1,318	475	0.000442	2.005839	0.000886
MELCHOR OCAMPO	35	141	0.000131	1.577465	0.000207
MIER Y NORIEGA	5,295	4,705	0.004374	2.754032	0.012047
MINA	1,618	916	0.000852	2.042280	0.001739
MONTEMORELOS	15,090	11,157	0.010373	1.798641	0.018658
MONTERREY	182,930	207,064	0.192517	1.980936	0.381364
PARAS	133	63	0.000059	1.797768	0.000105
PESQUERIA	19,678	32,877	0.030567	1.836329	0.056132
RAMONES, LOS	1,611	1,054	0.000980	2.140327	0.002097
RAYONES	1,875	790	0.000734	2.195672	0.001613
SABINAS HIDALGO	9,838	7,575	0.007043	1.630397	0.011483
SALINAS VICTORIA	13,606	22,970	0.021356	1.910037	0.040791
SAN NICOLAS DE LOS GARZA	47,668	40,796	0.037930	1.734062	0.065773
SAN PEDRO GARZA GARCIA	4,761	6,438	0.005986	1.903799	0.011396
SANTA CATARINA	43,432	47,092	0.043784	1.849337	0.080971
SANTIAGO	7,735	5,334	0.004959	2.043886	0.010136
VALLECILLO	549	170	0.000158	2.107190	0.000333
VILLALDAMA	1,377	417	0.000388	1.754510	0.000680
TOTAL	964,355	1,075,563	1.000000	98.366423	1.928055

45



ÍNDICE MUNICIPAL DE POBREZA

MUNICIPIO	Coefficiente Intensidad de la pobreza en el Municipio i	Coefficiente Intensidad de la pobreza en el Municipio i 85%	Eficacia en la disminución de la pobreza del Municipio i	Coefficiente de Eficacia en disminución de la pobreza del Municipio i	15% Coeficiente de Eficacia	COEFICIENTE INDICE MUNICIPAL DE POBREZA
	$\frac{I_i}{0.85}$	$0.85 \cdot I_i$	$\frac{E_i - PP_i}{PP_i}$	$\frac{E_i}{PP_i}$	$0.15 \cdot \frac{E_i}{PP_i}$	$\frac{I_i + 0.15 \cdot \frac{E_i}{PP_i}}{0.15 \cdot MS_i}$
ABASOLO	0.000247	0.000210	1.017182	0.013517	0.002027	0.002237
AGUALEGUAS	0.000230	0.000196	0.899281	0.011950	0.001792	0.001988
ALDAMAS, LOS	0.000137	0.000117	2.191617	0.029123	0.004368	0.004485
ALLENDE	0.005293	0.004499	0.926702	0.012314	0.001847	0.006347
ANAHUAC	0.004749	0.004036	1.338372	0.017785	0.002668	0.006704
APODACA	0.077274	0.065683	0.891155	0.011842	0.001776	0.067459
ARAMBERRI	0.008317	0.007069	1.375184	0.018274	0.002741	0.009810
BUSTAMANTE	0.000786	0.000668	1.338182	0.017782	0.002667	0.003336
CADEREYTA JIMENEZ	0.022373	0.019017	1.071290	0.014236	0.002135	0.021153
CARMEN	0.024627	0.020933	0.295740	0.003930	0.000589	0.021523
CERRALVO	0.000660	0.000561	4.897772	0.065083	0.009782	0.010323
CHINA	0.001376	0.001170	2.557001	0.033978	0.005097	0.006266
CIENEGA DE FLORES	0.014470	0.012300	0.676891	0.008995	0.001349	0.013649
DOCTOR ARROYO	0.025472	0.021651	1.220546	0.016219	0.002433	0.024084
DOCTOR COSS	0.000170	0.000144	1.938547	0.025760	0.003864	0.004008
DOCTOR GONZALEZ	0.000438	0.000372	0.758547	0.010080	0.001512	0.001884
GALEANA	0.015020	0.012767	1.550964	0.020610	0.003091	0.015859
GARCIA	0.077973	0.066277	0.561817	0.007466	0.001120	0.067397
GENERAL BRAVO	0.000939	0.000798	2.404211	0.031948	0.004792	0.005591
GENERAL ESCOBEDO	0.109476	0.093055	0.838977	0.011149	0.001672	0.094727
GENERAL TERAN	0.001695	0.001441	3.386145	0.044996	0.006749	0.008190
GENERAL TREVIÑO	0.000158	0.000135	1.059499	0.014078	0.002112	0.002246
GENERAL ZARAGOZA	0.004905	0.004169	0.926610	0.012313	0.001847	0.006016
GENERAL ZUAZUA	0.021049	0.017892	0.564543	0.007502	0.001125	0.019017
GUADALUPE	0.086738	0.073727	1.189606	0.015808	0.002371	0.076098
HERRERAS, LOS	0.000181	0.000154	0.979167	0.013011	0.001952	0.002105
HIDALGO	0.002590	0.002202	0.918704	0.012208	0.001831	0.004033
HIGUERAS	0.000143	0.000121	1.809160	0.024041	0.003606	0.003727
HUALAHUISES	0.001114	0.000947	1.809675	0.024047	0.003607	0.004554
ITURBIDE	0.001214	0.001032	1.767483	0.023487	0.003523	0.004555
JUAREZ	0.107323	0.091225	0.693574	0.009216	0.001382	0.092607
LAMPAZOS DE NARANJO	0.000654	0.000556	2.723822	0.036195	0.005429	0.005985
LINARES	0.021010	0.017858	1.211266	0.016096	0.002414	0.020273
MARIN	0.000459	0.000391	2.774737	0.036871	0.005531	0.005921
MELCHOR OCAMPO	0.000107	0.000091	0.248227	0.003299	0.000495	0.000586
MIER Y NORIEGA	0.006248	0.005311	1.125399	0.014955	0.002243	0.007554
MINA	0.000902	0.000767	1.766376	0.023472	0.003521	0.004288
MONTEMORELOS	0.009677	0.008225	1.352514	0.017973	0.002696	0.010921
MONTERREY	0.197797	0.168127	0.883447	0.011739	0.001761	0.169888
PARAS	0.000055	0.000046	2.111111	0.028053	0.004208	0.004254
PESQUERIA	0.029113	0.024746	0.598534	0.007953	0.001193	0.025939
RAMONES, LOS	0.001088	0.000925	1.528463	0.020311	0.003047	0.003971
RAYONES	0.000836	0.000711	2.373418	0.031539	0.004731	0.005442
SABINAS HIDALGO	0.005956	0.005062	1.298746	0.017258	0.002589	0.007651
SALINAS VICTORIA	0.021157	0.017983	0.592338	0.007871	0.001181	0.019164
SAN NICOLAS DE LOS GARZA	0.034114	0.028997	1.168448	0.015527	0.002329	0.031326
SAN PEDRO GARZA GARCIA	0.005910	0.005024	0.739515	0.009827	0.001474	0.006498
SANTA CATARINA	0.041996	0.035697	0.922280	0.012255	0.001838	0.037535
SANTIAGO	0.005257	0.004469	1.450131	0.019270	0.002890	0.007359
VALLECILLO	0.000173	0.000147	3.229412	0.042913	0.006437	0.006584
VILLALDAMA	0.000353	0.000300	3.302158	0.043880	0.006582	0.006882
TOTAL	1.000000	0.850000	75.254445	1.000000	0.150000	1.000000



COEFICIENTE DE DISTRIBUCION ANTES DE GARANTIA					
MUNICIPIO	DISTRIBUCIÓN POR EFECTIVIDAD RECAUDACIÓN PREDIAL	DISTRIBUCIÓN POR POBLACIÓN Y TERRITORIO	DISTRIBUCIÓN POR ÍNDICE DE POBREZA	MONTO OBS. + ESTIM. DE PARTICIPACIONES	COEFICIENTE DE PARTICIPACIÓN
	\$	\$	\$	\$	
	227,992,810	113,996,405	113,996,405	455,985,619	
	CER=50%	CEPT=25%	CIMP=25%	MAE1=(CEPT=25%)+(CIMP=25%)+(CER=50%)	CEP= MAE1/MAE1
ABASOLO	6,045	62,319	255,018	323,381	0.000709
AGUALEGUAS	22,578	318,090	226,685	567,333	0.001244
ALDAMAS, LOS	6,427	208,673	511,288	726,388	0.001593
ALLENDE	1,059,092	641,910	723,485	2,424,488	0.005317
ANAHUAC	61,100	1,511,849	764,223	2,337,171	0.005126
APODACA	17,594,479	11,056,330	7,690,098	36,340,907	0.079697
ARAMBERRI	31,703	967,722	1,118,333	2,117,758	0.004644
BUSTAMANTE	200,556	185,715	380,250	766,521	0.001681
CADEREYTA JIMENEZ	916,897	2,353,386	2,411,312	5,681,595	0.012460
CARMEN	269,745	1,777,942	2,453,508	4,501,195	0.009871
CERRALVO	43,423	391,455	1,176,807	1,611,685	0.003535
CHINA	51,908	1,303,268	714,354	2,069,530	0.004539
CIENEGA DE FLORES	386,363	1,188,569	1,555,946	3,130,878	0.006866
DOCTOR ARROYO	10,965	1,951,472	2,745,512	4,707,950	0.010325
DOCTOR COSS	4,687	214,868	456,945	676,501	0.001484
DOCTOR GONZALEZ	20,650	218,377	214,768	453,795	0.000995
GALEANA	19,840	2,569,077	1,807,832	4,396,749	0.009642
GARCIA	2,137,218	6,928,758	7,683,024	16,749,000	0.036731
GENERAL BRAVO	17,209	595,597	637,302	1,250,108	0.002742
GENERAL ESCOBEDO	5,434,830	8,100,764	10,798,520	24,334,115	0.053366
GENERAL TERAN	142,296	897,013	933,634	1,972,943	0.004327
GENERAL TREVIÑO	9,428	133,672	256,083	399,183	0.000875
GENERAL ZARAGOZA	2,792	453,503	685,822	1,142,118	0.002505
GENERAL ZUAZUA	342,341	1,760,303	2,167,899	4,270,543	0.009366
GUADALUPE	22,630,559	10,805,041	8,674,907	42,110,507	0.092351
HERRERAS, LOS	7,183	165,173	239,987	412,344	0.000904
HIDALGO	14,879	314,931	459,714	789,524	0.001731
HIGUERAS	15,012	141,342	424,905	581,259	0.001275
HUALAHUISES	18,230	151,757	519,144	689,130	0.001511
ITURBIDE	2,148	204,635	519,231	726,014	0.001592
JUAREZ	2,441,573	7,964,537	10,556,890	20,963,000	0.045973
LAMPAZOS DE NARANJO	137,805	1,003,293	682,296	1,823,393	0.003999
LINARES	278,415	2,087,037	2,311,006	4,676,458	0.010256
MARIN	98,968	156,353	675,000	930,321	0.002040
MELCHOR OCAMPO	12,570	80,253	66,795	159,619	0.000350
MIER Y NORIEGA	960	394,149	861,172	1,256,282	0.002755
MINA	10,179	1,130,109	488,770	1,629,059	0.003573
MONTEMORELOS	605,197	1,627,647	1,244,984	3,477,828	0.007627
MONTERREY	80,147,891	19,233,101	19,366,667	118,747,659	0.260420
PARAS	10,749	327,334	484,983	823,066	0.001805
PESQUERIA	494,991	2,558,930	2,956,964	6,010,885	0.013182
RAMONES, LOS	30,929	447,686	452,709	931,324	0.002042
RAYONES	5,744	221,883	620,342	847,969	0.001860
SABINAS HIDALGO	290,321	992,274	872,177	2,154,771	0.004726
SALINAS VICTORIA	939,211	1,897,852	2,184,610	5,021,673	0.011013
SAN NICOLAS DE LOS GARZA	17,200,719	6,920,889	3,570,995	27,692,603	0.060731
SAN PEDRO GARZA GARCIA	56,787,295	2,232,873	740,734	59,760,902	0.131059
SANTA CATARINA	11,849,730	5,375,379	4,278,846	21,503,955	0.047159
SANTIAGO	5,115,016	980,710	838,908	6,934,634	0.015208
VALLECILLO	33,417	496,393	750,531	1,280,341	0.002808
VILLADAMA	20,546	294,210	784,509	1,099,265	0.002411
TOTAL	227,992,810	113,996,405	113,996,405	455,985,619	1.000000



ÍNDICE MUNICIPAL DE POBREZA

MUNICIPIO	Coeficiente Intensidad de la pobreza en el Municipio i	Coeficiente Intensidad de la pobreza en el Municipio i 85%	Eficacia en la disminución de la pobreza del Municipio i	Coeficiente de Eficacia en disminución de la pobreza del Municipio i	15% Coeficiente de Eficacia	COEFICIENTE
						ÍNDICE MUNICIPAL DE POBREZA
		0.85			0.15	
	$IPV \sum PI$	$80\% \cdot IPV \sum PI$	$EPI = PP2/PP1 \cdot i$	$EPI \sum EPI$	$20\% EPI \sum EPI$	$CIMP = 0.85(CSD \sum CS2) + 0.15(MS \sum MS)$
ABASOLO	0.000247	0.000210	1.017182	0.013517	0.002027	0.002237
AGUALEGUAS	0.000230	0.000196	0.899281	0.011950	0.001792	0.001988
ALDAMAS, LOS	0.000137	0.000117	2.191617	0.029123	0.004368	0.004485
ALLENDE	0.005293	0.004499	0.926702	0.012314	0.001847	0.006347
ANAHUAC	0.004749	0.004036	1.338372	0.017785	0.002668	0.006704
APODACA	0.077274	0.065683	0.891155	0.011842	0.001776	0.067459
ARAMBERRI	0.008317	0.007069	1.375184	0.018274	0.002741	0.009810
BUSTAMANTE	0.000786	0.000668	1.338182	0.017782	0.002667	0.003336
CADEREYTA JIMENEZ	0.022373	0.019017	1.071290	0.014236	0.002135	0.021153
CARMEN	0.024627	0.020933	0.295740	0.003930	0.000589	0.021523
CERRALVO	0.000660	0.000561	4.897772	0.065083	0.009762	0.010323
CHINA	0.001376	0.001170	2.557001	0.033978	0.005097	0.006266
CIENEGA DE FLORES	0.014470	0.012300	0.676891	0.008995	0.001349	0.013649
DOCTOR ARROYO	0.025472	0.021651	1.220546	0.016219	0.002433	0.024084
DOCTOR COSS	0.000170	0.000144	1.938547	0.025760	0.003864	0.004008
DOCTOR GONZALEZ	0.000438	0.000372	0.758547	0.010080	0.001512	0.001884
GALEANA	0.015020	0.012767	1.550964	0.020610	0.003091	0.015859
GARCIA	0.077973	0.066277	0.561817	0.007466	0.001120	0.067397
GENERAL BRAVO	0.000939	0.000798	2.404211	0.031948	0.004792	0.005591
GENERAL ESCOBEDO	0.109476	0.093055	0.838977	0.011149	0.001672	0.094727
GENERAL TERAN	0.001695	0.001441	3.386145	0.044996	0.006749	0.008190
GENERAL TREVIÑO	0.000158	0.000135	1.059459	0.014078	0.002112	0.002246
GENERAL ZARAGOZA	0.004905	0.004169	0.926610	0.012313	0.001847	0.006016
GENERAL ZUAZUA	0.021049	0.017892	0.564543	0.007502	0.001125	0.019017
GUADALUPE	0.086738	0.073727	1.189606	0.015808	0.002371	0.076098
HERRERAS, LOS	0.000181	0.000154	0.979167	0.013011	0.001952	0.002105
HIDALGO	0.002590	0.002202	0.918704	0.012208	0.001831	0.004033
HIGUERAS	0.000143	0.000121	1.809160	0.024041	0.003606	0.003727
HUALAHUISES	0.001114	0.000947	1.809675	0.024047	0.003607	0.004554
ITURBIDE	0.001214	0.001032	1.767483	0.023487	0.003523	0.004555
JUAREZ	0.107323	0.091225	0.693574	0.009216	0.001382	0.092607
LAMPAZOS DE NARANJO	0.000654	0.000556	2.723822	0.036195	0.005429	0.005985
LINARES	0.021010	0.017858	1.211266	0.016096	0.002414	0.020273
MARIN	0.000459	0.000391	2.774737	0.036871	0.005531	0.005921
MELCHOR OCAMPO	0.000107	0.000091	0.248227	0.003299	0.000495	0.000586
MIER Y NORIEGA	0.006248	0.005311	1.125399	0.014955	0.002243	0.007554
MINA	0.000902	0.000767	1.766376	0.023472	0.003521	0.004288
MONTEMORELOS	0.009677	0.008225	1.352514	0.017973	0.002696	0.010921
MONTERREY	0.197797	0.168127	0.883447	0.011739	0.001761	0.169888
PARAS	0.000055	0.000046	2.111111	0.028053	0.004208	0.004254
PESQUERIA	0.029113	0.024746	0.598534	0.007953	0.001193	0.025939
RAMONES, LOS	0.001088	0.000925	1.528463	0.020311	0.003047	0.003971
RAYONES	0.000836	0.000711	2.373418	0.031539	0.004731	0.005442
SABINAS HIDALGO	0.005956	0.005062	1.298746	0.017258	0.002589	0.007651
SALINAS VICTORIA	0.021157	0.017983	0.592338	0.007871	0.001181	0.019164
SAN NICOLAS DE LOS GARZA	0.034114	0.028997	1.169448	0.015527	0.002329	0.031326
SAN PEDRO GARZA GARCIA	0.005910	0.005024	0.739515	0.009827	0.001474	0.006498
SANTA CATARINA	0.041996	0.035697	0.922280	0.012255	0.001838	0.037535
SANTIAGO	0.005257	0.004469	1.450131	0.019270	0.002890	0.007359
VALLECILLO	0.000173	0.000147	3.229412	0.042913	0.006437	0.006584
VILLALDAMA	0.000353	0.000300	3.302158	0.043880	0.006582	0.006882
TOTAL	1.000000	0.850000	75.254445	1.000000	0.150000	1.000000



COEFICIENTE DE DISTRIBUCIÓN ANTES DE GARANTÍA					
MUNICIPIO	DISTRIBUCIÓN POR EFECTIVIDAD RECAUDACIÓN PREDIAL	DISTRIBUCIÓN POR POBLACIÓN Y TERRITORIO	DISTRIBUCIÓN POR ÍNDICE DE POBREZA	MONTO OBS. + ESTIM. DE PARTICIPACIONES	COEFICIENTE DE PARTICIPACIÓN
	\$	\$	\$	\$	
	227,992,810	113,996,405	113,996,405	455,985,619	
	CER%50%	CEPT%25%	CIMP%25%	MAE=(CEPT%25%+CIMP%25%)/(CER%50%)	CEP=MAE/(MAE1)
ABASOLO	8,791	62,319	255,018	326,127	0.000715
AGUALEGUAS	35,305	318,090	226,665	580,060	0.001272
ALDAMAS, LOS	6,607	208,673	511,288	726,568	0.001593
ALLENDE	1,315,757	641,910	723,485	2,681,153	0.005880
ANAHUAC	48,323	1,511,849	764,223	2,324,395	0.005098
APODACA	19,449,117	11,056,330	7,690,098	38,195,545	0.083765
ARAMBERRI	34,447	967,722	1,118,333	2,120,502	0.004650
BUSTAMANTE	27,640	185,715	380,250	593,605	0.001302
CADEREYTA JIMENEZ	1,038,260	2,353,386	2,411,312	5,802,958	0.012726
CARMEN	767,000	1,777,942	2,453,508	4,998,449	0.010962
CERRALVO	42,680	391,455	1,176,807	1,610,942	0.003533
CHINA	65,436	1,303,268	714,354	2,083,057	0.004568
CIENEGA DE FLORES	1,474,699	1,188,569	1,555,946	4,219,215	0.009253
DOCTOR ARROYO	10,720	1,951,472	2,745,512	4,707,705	0.010324
DOCTOR COSS	4,292	214,868	456,945	676,106	0.001483
DOCTOR GONZALEZ	27,497	218,377	214,768	460,643	0.001010
GALEANA	15,131	2,569,077	1,807,832	4,392,040	0.009632
GARCIA	4,123,476	6,928,758	7,683,024	18,735,258	0.041087
GENERAL BRAVO	277,861	595,597	637,302	1,510,759	0.003313
GENERAL ESCOBEDO	8,664,613	8,100,764	10,798,520	27,563,897	0.060449
GENERAL TERAN	135,330	897,013	933,634	1,965,977	0.004311
GENERAL TREVIÑO	12,046	133,672	256,083	401,801	0.000881
GENERAL ZARAGOZA	5,255	453,503	685,822	1,144,581	0.002510
GENERAL ZUAZUA	349,873	1,760,303	2,167,899	4,278,075	0.009382
GUADALUPE	14,545,127	10,805,041	8,674,907	34,025,074	0.074619
HERRERAS, LOS	7,390	165,173	239,987	412,551	0.000905
HIDALGO	11,029	314,931	459,714	785,674	0.001723
HIGUERAS	18,282	141,342	424,905	584,530	0.001282
HUALAHUISES	21,987	151,757	519,144	692,888	0.001520
ITURBIDE	2,432	204,635	519,231	726,298	0.001593
JUAREZ	2,557,890	7,964,537	10,556,890	21,079,317	0.046228
LAMPAZOS DE NARANJO	339,071	1,003,293	682,296	2,024,660	0.004440
LINARES	332,153	2,087,037	2,311,006	4,730,196	0.010374
MARIN	53,483	156,353	675,000	884,836	0.001940
MELCHOR OCAMPO	10,461	80,253	66,795	157,510	0.000345
MIER Y NORIEGA	1,080	394,149	861,172	1,256,402	0.002755
MINA	16,165	1,130,109	488,770	1,635,044	0.003586
MONTEMORELOS	906,895	1,627,647	1,244,984	3,779,526	0.008289
MONTERREY	80,160,246	19,233,101	19,366,667	118,760,014	0.260447
PARAS	10,657	327,334	484,983	822,974	0.001805
PESQUERIA	1,126,880	2,558,930	2,956,964	6,642,774	0.014568
RAMONES, LOS	41,182	447,686	452,709	941,578	0.002065
RAYONES	6,528	221,883	620,342	848,753	0.001861
SABINAS HIDALGO	412,970	992,274	872,177	2,277,420	0.004994
SALINAS VICTORIA	760,042	1,897,852	2,184,610	4,842,505	0.010620
SAN NICOLAS DE LOS GARZA	18,180,146	6,920,889	3,570,995	28,672,030	0.062879
SAN PEDRO GARZA GARCIA	54,800,459	2,232,873	740,734	57,774,066	0.126702
SANTA CATARINA	10,437,661	5,375,379	4,278,846	20,091,886	0.044063
SANTIAGO	5,200,694	980,710	838,908	7,020,312	0.015396
VALLECILLO	80,160	496,393	750,531	1,327,084	0.002910
VILLALDAMA	11,582	294,210	784,509	1,090,301	0.002391
TOTAL	227,992,810	113,996,405	113,996,405	455,985,619	1.000000

49



DETERMINACIÓN DEL COEFICIENTE DE PARTICIPACIÓN DE IMPUESTO SOBRE NÓMINAS
PARÁ EL PRIMER SEMESTRE DE 2024
(ARTÍCULO 19 LCHNL)

ENERO		CALCULO DE GARANTIA				
MUNICIPIO	PARTICIPACIÓN DE ISN PAGADA 2022	PARTICIPACIÓN ISN PAGADA 2022 MÁS INFLACIÓN	PARTICIPACIÓN DE ISN ESTIMADA 2023	DIFERENCIA ENTRE PARTICIPACIONES ESTIMADAS 2023 MENOS PARTICIPACIONES 2022 MÁS INFLACIÓN	MONTO 2022 MÁS INFLACIÓN O CRECIMIENTO	7.82%
			Art 19 - I	Art 19 - II y III		
ABASOLO	932,752	1,005,693	362,557	-643,136	-0.639495	1,005,693
AGUALEGUAS	1,678,556	1,809,820	603,064	-1,206,756	-0.666782	1,809,820
ALDAMAS, LOS	1,642,446	1,770,885	726,594	-1,044,291	-0.589700	1,770,885
ALLENDE	5,021,759	5,414,461	4,653,052	-761,408	-0.140825	5,414,461
ANAHUAC	6,108,539	6,586,226	2,601,244	-3,984,982	-0.605048	6,586,226
APODACA	64,703,513	69,763,327	91,896,728	22,133,400	0.317264	0
ARAMBERRI	6,809,442	7,341,940	2,184,893	-5,157,047	-0.702409	7,341,940
BUSTAMANTE	1,106,079	1,192,574	789,298	-403,276	-0.338156	1,192,574
CADEREYTA JIMENEZ	11,023,640	11,885,688	9,670,839	-2,214,850	-0.186346	11,885,688
CARMEN	2,721,353	2,934,163	5,649,270	2,715,108	0.925343	0
CERRALVO	2,216,683	2,390,028	1,831,189	-558,838	-0.233821	2,390,028
CHINA	5,594,858	6,032,376	2,136,722	-3,895,654	-0.645791	6,032,376
CIENEGA DE FLORES	7,823,942	8,435,774	14,403,193	5,967,419	0.707394	0
DOCTOR ARROYO	14,860,427	16,022,512	4,796,161	-11,226,351	-0.700661	16,022,512
DOCTOR COSS	1,857,929	2,003,219	691,580	-1,311,639	-0.654766	2,003,219
DOCTOR GONZALEZ	1,383,729	1,491,937	519,082	-972,854	-0.652075	1,491,937
GALEANA	12,160,698	13,111,664	4,749,764	-8,361,900	-0.637745	13,111,664
GARCIA	17,342,097	18,698,249	27,176,708	8,478,458	0.453436	0
GENERAL BRAVO	2,334,669	2,517,241	1,338,921	-1,178,320	-0.468100	2,517,241
GENERAL ESCOBEDO	31,814,709	34,302,619	40,467,084	6,164,465	0.179708	0
GENERAL TERAN	4,715,218	5,083,948	2,064,881	-3,019,066	-0.593843	5,083,948
GENERAL TREVIÑO	753,600	812,531	404,146	-408,385	-0.502609	812,531
GENERAL ZARAGOZA	3,460,101	3,730,681	1,142,187	-2,588,493	-0.693839	3,730,681
GENERAL ZUAZUA	3,459,051	3,729,549	4,493,124	763,575	0.204736	0
GUADALUPE	53,785,293	57,991,303	70,306,854	12,315,551	0.212369	0
HERRERAS, LOS	1,404,179	1,513,985	412,997	-1,100,988	-0.727212	1,513,985
HIDALGO	2,419,416	2,608,614	916,613	-1,692,002	-0.648821	2,608,614
HIGUERAS	1,305,239	1,407,309	608,748	-798,561	-0.567438	1,407,309
HUALAHUISES	1,936,242	2,087,656	709,820	-1,377,836	-0.659992	2,087,656
ITURBIDE	1,780,169	1,919,378	727,415	-1,191,964	-0.621015	1,919,378
JUAREZ	16,954,729	18,280,589	23,842,994	5,562,405	0.304279	0
LAMPAZOS DE NARANJO	3,301,479	3,559,655	1,855,000	-1,704,655	-0.478882	3,559,655
LINARES	12,113,216	13,060,470	6,928,986	-6,131,484	-0.469469	13,060,470
MARIN	2,411,315	2,599,880	977,694	-1,622,186	-0.623946	2,599,880
MELCHOR OCAMPO	2,112,984	2,278,219	177,630	-2,100,589	-0.922031	2,278,219
MIER Y NORIEGA	2,703,485	2,914,897	1,257,168	-1,657,729	-0.568709	2,914,897
MINA	3,671,874	3,959,015	1,687,505	-2,271,509	-0.573756	3,959,015
MONTEMORELOS	8,618,921	9,292,921	4,986,328	-4,306,593	-0.463427	9,292,921
MONTERREY	237,122,662	255,665,654	308,513,499	52,847,845	0.206707	0
PARAS	990,423	1,067,874	832,951	-234,923	-0.219991	1,067,874
PESQUERIA	4,372,836	4,714,791	8,456,710	3,741,919	0.793655	0
RAMONES, LOS	1,951,355	2,103,951	993,656	-1,110,295	-0.527719	2,103,951
RAYONES	2,110,986	2,276,065	869,467	-1,406,598	-0.617995	2,276,065
SABINAS HIDALGO	6,298,514	6,791,058	2,716,831	-4,074,227	-0.599940	6,791,058
SALINAS VICTORIA	5,427,127	5,851,528	7,738,939	1,887,411	0.322550	0
SAN NICOLAS DE LOS GARZA	52,182,746	56,263,437	61,422,828	5,159,391	0.091701	0
SAN PEDRO GARZA GARCIA	94,204,836	101,571,654	122,743,147	21,171,493	0.208439	0
SANTA CATARINA	30,862,127	33,275,545	46,501,396	13,225,851	0.397465	0
SANTIAGO	6,858,653	7,394,999	7,965,402	570,402	0.077134	0
VALLECILLO	1,633,070	1,760,776	1,305,786	-454,989	-0.258403	1,760,776
VILLALDAMA	2,251,123	2,427,161	1,162,591	-1,264,570	-0.521008	2,427,161
TOTAL	772,310,786	832,705,490	911,971,238	79,265,748	0.095191	153,832,307

7.82% INFLACIÓN ANUAL 2022 BANCO DE MÉXICO
18.08% DE CRECIMIENTO DE ESTIMACIÓN 2023 RESPECTO 2022



DETERMINACIÓN DEL COEFICIENTE DE PARTICIPACIÓN DE IMPUESTO SOBRE NÓMINAS
PARA EL PRIMER SEMESTRE DE 2024
(ARTÍCULO 19 LCHNL)

MUNICIPIO	MONTO NECESARIO PARA ALCANZAR 2022 MÁS INFLACIÓN "COMPENSACIÓN"	MONTOS 2023 DE MUNICIPIOS CON PARTICIPACIÓN SUPERIOR A 2022 MÁS INFLACIÓN	MONTO 2023 POR ENCIMA DE 2022 MÁS INFLACIÓN	MONTO A DISMINUIR EN MUNICIPIOS CON CRECIMIENTO SUPERIOR A 2022 MÁS INFLACIÓN	MONTO A DISTRIBUIR EN 2023 PARA GARANTIZAR AL MENOS EL PAGO DE 2022 MÁS INFLACIÓN	DETERMINACIÓN INCREMENTO 2023 vs PAGO 2022 MÁS INFLACIÓN	COEFICIENTE 2023
				51.9%			
	Art 19 - III y IV	Art 19 - V	Art 19 - VI	Art 19 - VII			Art 20
ABASOLO	643,136	0	0	0	1,005,693	0.078200	0.001103
AGUALEGUAS	1,206,756	0	0	0	1,809,820	0.078200	0.001985
ALDAMAS, LOS	1,044,291	0	0	0	1,770,865	0.078200	0.001942
ALLENDE	761,408	0	0	0	5,414,461	0.078200	0.005937
ANAHUAC	3,984,982	0	0	0	6,586,226	0.078200	0.007222
APODACA	0	91,896,728	22,133,400	11,350,549	80,546,179	0.244850	0.088321
ARAMBERRI	5,157,047	0	0	0	7,341,940	0.078200	0.008051
BUSTAMANTE	403,276	0	0	0	1,192,574	0.078200	0.001308
CADEREYTA JIMENEZ	2,214,850	0	0	0	11,885,688	0.078200	0.013033
CARMEN	0	5,649,270	2,715,108	1,392,374	4,256,897	0.564258	0.004668
CERRALVO	558,838	0	0	0	2,390,028	0.078200	0.002621
CHINA	3,895,654	0	0	0	6,032,376	0.078200	0.006615
CIENEGA DE FLORES	0	14,403,193	5,967,419	3,060,238	11,342,955	0.449775	0.012438
DOCTOR ARROYO	11,226,351	0	0	0	16,022,512	0.078200	0.017569
DOCTOR COSS	1,311,639	0	0	0	2,003,219	0.078200	0.002197
DOCTOR GONZALEZ	972,854	0	0	0	1,491,937	0.078200	0.001636
GALEANA	8,361,900	0	0	0	13,111,664	0.078200	0.014377
GARCIA	0	27,176,708	8,478,458	4,347,961	22,828,747	0.316378	0.025032
GENERAL BRAVO	1,178,320	0	0	0	2,517,241	0.078200	0.002780
GENERAL ESCOBEDO	0	40,467,084	6,164,465	3,161,288	37,305,796	0.172596	0.040907
GENERAL TERAN	3,019,066	0	0	0	5,083,948	0.078200	0.005575
GENERAL TREVIÑO	408,385	0	0	0	812,531	0.078200	0.000891
GENERAL ZARAGOZA	2,588,493	0	0	0	3,730,681	0.078200	0.004091
GENERAL ZUAZUA	0	4,493,124	763,575	391,580	4,101,544	0.185742	0.004497
GUADALUPE	0	70,306,854	12,315,551	6,315,715	63,991,138	0.189752	0.070168
HERRERAS, LOS	1,100,988	0	0	0	1,513,985	0.078200	0.001660
HIDALGO	1,692,002	0	0	0	2,608,614	0.078200	0.002860
HIGUERAS	798,561	0	0	0	1,407,309	0.078200	0.001543
HUALAHUISES	1,377,836	0	0	0	2,087,656	0.078200	0.002289
ITURBIDE	1,191,964	0	0	0	1,919,378	0.078200	0.002105
JUAREZ	0	23,842,994	5,562,405	2,852,537	20,990,457	0.238030	0.023017
LAMPAZOS DE NARANJO	1,704,655	0	0	0	3,559,655	0.078200	0.003903
LINARES	6,131,484	0	0	0	13,060,470	0.078200	0.014321
MARIN	1,622,186	0	0	0	2,599,880	0.078200	0.002851
MELCHOR OCAMPO	2,100,589	0	0	0	2,278,219	0.078200	0.002498
MIER Y NORIEGA	1,657,729	0	0	0	2,914,897	0.078200	0.003196
MINA	2,271,509	0	0	0	3,959,015	0.078200	0.004341
MONTEMORELOS	4,306,593	0	0	0	9,292,921	0.078200	0.010190
MONTERREY	0	308,513,499	52,847,845	27,101,667	281,411,832	0.186777	0.308575
PARÁS	234,923	0	0	0	1,067,874	0.078200	0.001171
PESQUERIA	0	8,456,710	3,741,919	1,918,947	6,537,763	0.495085	0.007169
RAMONES, LOS	1,110,295	0	0	0	2,103,951	0.078200	0.002307
RAYONES	1,406,598	0	0	0	2,276,065	0.078200	0.002496
SABINAS HIDALGO	4,074,227	0	0	0	6,791,058	0.078200	0.007447
SALINAS VICTORIA	0	7,738,939	1,887,411	967,910	6,771,028	0.247627	0.007425
SAN NICOLAS DE LOS GARZA	0	61,422,828	5,159,391	2,645,862	58,776,966	0.126368	0.064450
SAN PEDRO GARZA GARCIA	0	122,743,147	21,171,493	10,857,259	111,885,887	0.187687	0.122686
SANTA CATARINA	0	46,501,396	13,225,851	6,782,540	39,718,856	0.286977	0.043553
SANTIAGO	0	7,965,402	570,402	292,516	7,672,885	0.118716	0.008414
VALLECILLO	454,989	0	0	0	1,760,776	0.078200	0.001931
VILLALDAMA	1,264,570	0	0	0	2,427,161	0.078200	0.002661
TOTAL	83,438,945	841,577,876	162,704,693	83,438,945	911,971,238	0.036737	1.0000000



DETERMINACIÓN DEL COEFICIENTE DE PARTICIPACIÓN DE IMPUESTO SOBRE NÓMINAS
PARA EL PRIMER SEMESTRE DE 2024
(ARTÍCULO 19 LCHNL)

FEB-MZO

CÁLCULO DE GARANTÍA

MUNICIPIO	PARTICIPACIÓN DE ISN PAGADA 2023	PARTICIPACIÓN ISN PAGADA 2023 MÁS INFLACIÓN	PARTICIPACIÓN DE ISN ESTIMADA 2024	DIFERENCIA ENTRE PARTICIPACIONES ESTIMADAS 2024 MENOS PARTICIPACIONES 2023 MÁS INFLACIÓN		MONTO 2023 MÁS INFLACIÓN O CRECIMIENTO
						2.09%
				Art 19 - I		Art 19 - II y III
ABASOLO	1,005,693	1,026,671	362,511	-664,160	-0.646906	1,026,671
AGUALEGUAS	1,809,820	1,847,570	603,022	-1,244,548	-0.673614	1,847,570
ALDAMAS, LOS	1,770,885	1,807,823	726,594	-1,081,229	-0.598083	1,807,823
ALLENDE	5,414,461	5,527,399	4,651,064	-876,334	-0.158544	5,527,399
ANAHUAC	6,586,226	6,723,605	2,600,959	-4,122,646	-0.613160	6,723,605
APODACA	78,890,743	80,536,288	92,193,241	11,656,953	0.144742	0
ARAMBERRI	7,341,940	7,495,082	2,184,813	-5,310,269	-0.708500	7,495,082
BUSTAMANTE	1,192,574	1,217,450	789,271	-428,178	-0.351701	1,217,450
CADEREYTA JIMENEZ	11,885,688	12,133,606	9,667,546	-2,466,060	-0.203242	12,133,606
CARMEN	4,026,779	4,110,771	5,655,172	1,544,401	0.375696	0
CERRALVO	2,390,028	2,439,880	1,830,929	-608,951	-0.249582	2,439,880
CHINA	6,032,376	6,158,202	2,136,652	-4,021,550	-0.653040	6,158,202
CIENEGA DE FLORES	10,777,841	11,002,651	14,390,306	3,387,656	0.307895	0
DOCTOR ARROYO	16,022,512	16,356,718	4,796,056	-11,560,662	-0.706784	16,356,718
DOCTOR COSS	2,003,219	2,045,003	691,562	-1,353,441	-0.661828	2,045,003
DOCTOR GONZALEZ	1,491,937	1,523,056	519,005	-1,004,051	-0.669235	1,523,056
GALEANA	13,111,664	13,385,154	4,749,345	-8,635,809	-0.645178	13,385,154
GARCIA	21,972,207	22,430,515	27,164,673	4,734,158	0.211059	0
GENERAL BRAVO	2,517,241	2,569,747	1,338,815	-1,230,931	-0.479009	2,569,747
GENERAL ESCOBEDO	36,710,409	37,476,134	40,468,240	2,992,105	0.079840	0
GENERAL TERAN	5,083,948	5,169,992	2,064,772	-3,125,219	-0.602163	5,169,992
GENERAL TREVIÑO	812,531	829,479	404,140	-425,339	-0.512779	829,479
GENERAL ZARAGOZA	3,730,681	3,808,497	1,142,187	-2,666,310	-0.700095	3,808,497
GENERAL ZUAZUA	4,005,859	4,089,416	4,492,860	403,444	0.098656	0
GUADALUPE	63,688,640	65,017,091	70,344,677	5,327,586	0.081941	0
HERRERAS, LOS	1,513,985	1,545,585	412,996	-1,132,588	-0.732786	1,545,585
HIDALGO	2,608,614	2,663,026	920,722	-1,742,304	-0.662457	2,663,026
HIGUERAS	1,407,309	1,436,663	608,715	-827,948	-0.576299	1,436,663
HUALAHUISES	2,087,656	2,131,201	709,796	-1,421,406	-0.666950	2,131,201
ITURBIDE	1,919,378	1,959,414	727,413	-1,232,001	-0.628760	1,959,414
JUAREZ	20,392,226	20,817,577	23,840,135	3,022,558	0.145193	0
LAMPAZOS DE NARANJO	3,559,655	3,633,904	1,854,962	-1,778,942	-0.489540	3,633,904
LINARES	13,060,470	13,332,892	6,926,453	-6,406,439	-0.480499	13,332,892
MARIN	2,599,880	2,654,110	977,638	-1,676,472	-0.631651	2,654,110
MELCHOR OCAMPO	2,278,219	2,325,739	177,609	-2,148,131	-0.923633	2,325,739
MIER Y NORIEGA	2,914,897	2,975,697	1,257,167	-1,718,531	-0.577522	2,975,697
MINA	3,959,015	4,041,594	1,687,436	-2,354,158	-0.582483	4,041,594
MONTEMORELOS	9,292,921	9,486,758	4,986,203	-4,500,555	-0.474404	9,486,758
MONTERREY	271,087,821	276,742,314	308,323,922	31,581,608	0.114119	0
PARAS	1,067,874	1,090,148	832,939	-257,209	-0.235939	1,090,148
PESQUERIA	6,212,449	6,342,031	8,457,715	2,115,683	0.333597	0
RAMONES, LOS	2,103,951	2,147,836	993,582	-1,154,254	-0.537403	2,147,836
RAYONES	2,276,065	2,323,540	869,442	-1,454,099	-0.625812	2,323,540
SABINAS HIDALGO	6,791,058	6,932,710	2,716,164	-4,216,546	-0.608210	6,932,710
SALINAS VICTORIA	6,365,406	6,498,179	7,735,777	1,237,598	0.190453	0
SAN NICOLAS DE LOS GARZA	59,382,254	60,620,880	61,393,152	772,272	0.012739	0
SAN PEDRO GARZA GARCIA	109,947,605	112,240,950	122,684,329	10,443,379	0.093044	0
SANTA CATARINA	38,462,396	39,264,664	46,475,999	7,211,335	0.183660	0
SANTIAGO	7,582,592	7,740,753	7,964,286	223,532	0.028877	0
VALLECILLO	1,760,776	1,797,503	1,305,756	-491,747	-0.273572	1,797,503
VILLALDAMA	2,427,161	2,477,788	1,162,516	-1,315,272	-0.530825	2,477,788
TOTAL	893,337,533	911,971,238	911,971,238	-0	0.000000	157,041,023

4.66% INFLACIÓN ANUAL 2023 BANCO DE MÉXICO
2.09% DE CRECIMIENTO DE ESTIMACIÓN 2024 RESPECTO 2023



DETERMINACIÓN DEL COEFICIENTE DE PARTICIPACIÓN DE IMPUESTO SOBRE NÓMINAS
PARA EL PRIMER SEMESTRE DE 2024
(ARTÍCULO 19 LCHNL)

MUNICIPIO	MONTO NECESARIO PARA ALCANZAR 2023 MÁS INFLACIÓN "COMPENSACIÓN"	MONTOS 2024 DE MUNICIPIOS CON PARTICIPACIÓN SUPERIOR A 2023 MÁS INFLACIÓN	MONTO 2024 POR ENCIMA DE 2023 MÁS INFLACIÓN	MONTO A DISMINUIR EN MUNICIPIOS CON CRECIMIENTO SUPERIOR A 2023 MÁS INFLACIÓN	MONTO A DISTRIBUIR EN 2024 PARA GARANTIZAR AL MENOS EL PAGO DE 2023 MÁS INFLACIÓN	DETERMINACIÓN INCREMENTO 2024 vs PAGO 2023 MÁS INFLACIÓN	COEFICIENTE PRIMER SEMESTRE 2024
				100.0%			
	Art 19 - III y IV	Art 19 - V	Art 19 - VI	Art 19 - VII			Art 20
ABASOLO	664,160	0	0	0	1,026,671	0.020859	0.001126
AGUALEGUAS	1,244,548	0	0	0	1,847,570	0.020859	0.002026
ALDAMAS, LOS	1,081,229	0	0	0	1,807,823	0.020859	0.001982
ALLENDE	876,334	0	0	0	5,527,399	0.020859	0.006061
ANAHUAC	4,122,646	0	0	0	6,723,605	0.020859	0.007373
APODACA	0	92,193,241	11,656,953	11,656,953	80,536,288	0.020859	0.008810
ARAMBERRI	5,310,269	0	0	0	7,495,082	0.020859	0.008219
BUSTAMANTE	428,178	0	0	0	1,217,450	0.020859	0.001335
CADEREYTA JIMENEZ	2,466,060	0	0	0	12,133,606	0.020859	0.013305
CARMEN	0	5,655,172	1,544,401	1,544,401	4,110,771	0.020859	0.004508
CERRALVO	608,951	0	0	0	2,439,880	0.020859	0.002675
CHINA	4,021,550	0	0	0	6,158,202	0.020859	0.006753
CIENEGA DE FLORES	0	14,390,306	3,387,656	3,387,656	11,002,651	0.020859	0.012065
DOCTOR ARROYO	11,560,662	0	0	0	16,356,718	0.020859	0.017936
DOCTOR COSS	1,353,441	0	0	0	2,045,003	0.020859	0.002242
DOCTOR GONZALEZ	1,004,051	0	0	0	1,523,056	0.020859	0.001670
GALEANA	8,635,809	0	0	0	13,385,154	0.020859	0.014677
GARCIA	0	27,164,673	4,734,158	4,734,158	22,430,515	0.020859	0.024596
GENERAL BRAVO	1,230,931	0	0	0	2,569,747	0.020859	0.002818
GENERAL ESCOBEDO	0	40,468,240	2,992,105	2,992,105	37,476,134	0.020859	0.041094
GENERAL TERAN	3,125,219	0	0	0	5,189,992	0.020859	0.005691
GENERAL TREVIÑO	425,339	0	0	0	829,479	0.020859	0.000910
GENERAL ZARAGOZA	2,666,310	0	0	0	3,808,497	0.020859	0.004176
GENERAL ZUAZUA	0	4,492,860	403,444	403,444	4,089,416	0.020859	0.004484
GUADALUPE	0	70,344,677	5,327,586	5,327,586	65,017,091	0.020859	0.071293
HERRERAS, LOS	1,132,568	0	0	0	1,545,565	0.020859	0.001695
HIDALGO	1,742,304	0	0	0	2,663,026	0.020859	0.002920
HIGUERAS	827,948	0	0	0	1,436,663	0.020859	0.001575
HUALAHUISES	1,421,406	0	0	0	2,131,201	0.020859	0.002337
ITURBIDE	1,232,001	0	0	0	1,959,414	0.020859	0.002149
JUAREZ	0	23,840,135	3,022,558	3,022,558	20,817,577	0.020859	0.022827
LAMPAZOS DE NARANJO	1,778,942	0	0	0	3,633,904	0.020859	0.003985
LINARES	6,406,439	0	0	0	13,332,892	0.020859	0.014620
MARIN	1,676,472	0	0	0	2,654,110	0.020859	0.002910
MELCHOR OCAMPO	2,148,131	0	0	0	2,325,739	0.020859	0.002550
MIER Y NORIEGA	1,718,531	0	0	0	2,975,697	0.020859	0.003263
MINA	2,354,158	0	0	0	4,041,594	0.020859	0.004432
MONTEMORELOS	4,500,555	0	0	0	9,486,758	0.020859	0.010402
MONTERREY	0	308,323,922	31,581,608	31,581,608	276,742,314	0.020859	0.303455
PARAS	257,209	0	0	0	1,090,148	0.020859	0.001195
PESQUERIA	0	8,457,715	2,115,683	2,115,683	6,342,031	0.020859	0.006954
RAMONES, LOS	1,154,254	0	0	0	2,147,836	0.020859	0.002355
RAYONES	1,454,099	0	0	0	2,323,540	0.020859	0.002548
SABINAS HIDALGO	4,216,546	0	0	0	6,932,710	0.020859	0.007602
SALINAS VICTORIA	0	7,735,777	1,237,598	1,237,598	6,498,179	0.020859	0.007125
SAN NICOLAS DE LOS GARZA	0	61,393,152	772,272	772,272	60,620,880	0.020859	0.066472
SAN PEDRO GARZA GARCIA	0	122,684,329	10,443,379	10,443,379	112,240,950	0.020859	0.123075
SANTA CATARINA	0	46,475,999	7,211,335	7,211,335	39,264,664	0.020859	0.043055
SANTIAGO	0	7,964,286	223,532	223,532	7,740,753	0.020859	0.008488
VALLECILLO	491,747	0	0	0	1,797,503	0.020859	0.001971
VILLADAMA	1,315,272	0	0	0	2,477,788	0.020859	0.002717
TOTAL	86,654,270	841,584,485	86,654,270	86,654,270	911,971,238	0.020859	1.000000



De acuerdo con el Art. 17 de la Ley de Coordinación Hacendaria del Estado de Nuevo León
SECRETARÍA DE FINANZAS Y TESORERÍA GENERAL DEL ESTADO
COORDINACIÓN DE PLANEACIÓN HACENDARIA
PARTICIPACIONES POR DERECHOS DE CONTROL VEHICULAR 1ER TRIMESTRE 2024

Municipio	MOVS. 1ER TRIM 2024 POR DERECHOS DE CONTROL VEHICULAR	DISTRIBUCIÓN 1er TRIMESTRE 2024
ABASOLO	266	24,314
AGUALEGUAS	650	56,293
ALDAMAS, LOS	94	8,395
ALLENDE	6,774	613,842
ANAHUAC	1,535	125,712
APODACA	51,849	4,948,198
ARAMBERRI	529	44,994
BUSTAMANTE	199	18,939
CADEREYTA JIMENEZ	10,980	973,100
CARMEN	1,780	166,812
CERRALVO	2,051	151,669
CHINA	1,370	112,334
CIENEGA DE FLORES	2,717	281,865
DOCTOR ARROYO	2,693	234,020
DOCTOR COSS	213	18,939
DOCTOR GONZALEZ	330	25,827
GALEANA	2,511	199,986
GARCIA	13,712	1,218,891
GENERAL BRAVO	526	44,479
GENERAL ESCOBEDO	31,535	2,934,333
GENERAL TERAN	2,028	160,724
GENERAL TREVIÑO	211	17,254
GENERAL ZARAGOZA	143	12,493
GENERAL ZUAZUA	2,849	249,344
GUADALUPE	77,490	6,912,936
HERRERAS, LOS	224	18,412
HIDALGO	1,672	140,543
HIGUERAS	183	14,580
HUALAHUISES	695	54,657
ITURBIDE	189	14,498
JUAREZ	14,973	1,367,979
LAMPAZOS DE NARANJO	281	29,061
LINARES	6,561	519,625
MARIN	722	57,842
MELCHOR OCAMPO	204	15,693
MIER Y NORIEGA	248	22,190
MINA	357	29,922
MONTEMORELOS	7,264	615,330
MONTERREY	184,989	16,467,262
PARAS	92	8,193
PESQUERIA	3,380	343,710
RAMONES, LOS	668	58,066
RAYONES	71	5,727
SABINAS HIDALGO	4,510	364,370
SALINAS VICTORIA	3,159	295,570
SAN NICOLAS DE LOS GARZA	71,857	6,428,741
SAN PEDRO GARZA GARCIA	46,101	4,245,325
SANTA CATARINA	29,555	2,620,526
SANTIAGO	8,402	729,641
VALLECILLO	179	15,028
VILLALDAMA	429	36,620
TOTAL	602,000	54,074,803

Los montos no incluyen descuentos ni compensación alguna.

UMA ENERO Y SALDO DIC	103.74
0.6 CUOTAS	62.24
UMA FEBRERO Y MARZO	108.57
0.6 CUOTAS	65.142



**COORDINACIÓN DE PLANEACIÓN HACENDARIA
PARTICIPACIONES POR DERECHOS DE CONTROL VEHICULAR MES DE ENERO 2024**

Municipio	MOVS. MES ANTERIOR POR DERECHOS DE CONTROL VEHICULAR	PROPORCIÓN ICV MES ACTUAL 2024	DISTRIBUCIÓN MENSUAL
ABASOLO	15	0.000390	934
AGUALEGUAS	16	0.000416	996
ALDAMAS, LOS	3	0.000078	187
ALLENDE	355	0.009239	22,097
ANAHUAC	48	0.001249	2,988
APODACA	4,203	0.109385	261,612
ARAMBERRI	29	0.000755	1,805
BUSTAMANTE	6	0.000156	373
CADEREYTA JIMENEZ	628	0.016344	39,089
CARMEN	147	0.003826	9,150
CERRALVO	61	0.001588	3,797
CHINA	76	0.001978	4,731
CIENEGA DE FLORES	188	0.004893	11,702
DOCTOR ARROYO	97	0.002524	6,038
DOCTOR COSS	6	0.000156	373
DOCTOR GONZALEZ	10	0.000260	622
GALEANA	88	0.002290	5,477
GARCIA	1,161	0.030215	72,265
GENERAL BRAVO	26	0.000677	1,618
GENERAL ESCOBEDO	2,729	0.071023	169,864
GENERAL TERAN	59	0.001535	3,672
GENERAL TREVIÑO	3	0.000078	187
GENERAL ZARAGOZA	5	0.000130	311
GENERAL ZUAZUA	237	0.006168	14,752
GUADALUPE	5,859	0.152483	364,688
HERRERAS, LOS	8	0.000208	498
HIDALGO	75	0.001952	4,668
HIGUERAS	4	0.000104	249
HUALAHUISES	42	0.001093	2,614
ITURBIDE	10	0.000260	622
JUAREZ	1,409	0.036670	87,702
LAMPAZOS DE NARANJO	20	0.000521	1,245
LINARES	398	0.010358	24,773
MARIN	23	0.000599	1,432
MELCHOR OCAMPO	2	0.000052	124
MIER Y NORIEGA	8	0.000208	498
MINA	15	0.000390	934
MONTEMORELOS	385	0.010020	23,964
MONTERREY	10,813	0.281413	673,044
PARAS	5	0.000130	311
PESQUERIA	254	0.006610	15,810
RAMONES, LOS	13	0.000338	809
RAYONES	2	0.000052	124
SABINAS HIDALGO	210	0.005465	13,071
SALINAS VICTORIA	217	0.005648	13,507
SAN NICOLAS DE LOS GARZA	4,405	0.114642	274,185
SAN PEDRO GARZA GARCIA	1,633	0.042499	101,644
SANTA CATARINA	1,907	0.049630	118,699
SANTIAGO	487	0.012674	30,313
VALLECILLO	7	0.000182	436
VILLALDAMA	17	0.000442	1,058
TOTAL	38,424	1.000000	2,391,663

Los montos no incluyen descuentos ni compensación alguna.

UMA 103.74
0.6 CUOTAS 62.24

55



SECRETARÍA DE FINANZAS Y TESORERÍA GENERAL DEL ESTADO
COORDINACIÓN DE PLANEACIÓN HACENDARIA

PARTICIPACIONES POR DERECHOS DE CONTROL VEHICULAR DIFERENCIAS ENERO PAGADOS EN FEBRERO 2024

Municipio	MOVS. MES SALDO DIC POR DERECHOS DE CONTROL VEHICULAR	PROPORCIÓN ICV MES ACTUAL	DISTRIBUCIÓN MES ACTUAL
ABASOLO	2	0.000416	124
AGUALEGUAS	3	0.000624	187
ALDAMAS, LOS	-	-	-
ALLENDE	24	0.004989	1,494
ANAHUAC	1	0.000208	62
APODACA	581	0.120765	36,164
ARAMBERRI	-	-	-
BUSTAMANTE	-	-	-
CADEREYTA JIMENEZ	21	0.004365	1,307
CARMEN	16	0.003326	996
CERRALVO	-	-	-
CHINA	4	0.000831	249
CIENEGA DE FLORES	16	0.003326	996
DOCTOR ARROYO	5	0.001039	311
DOCTOR COSS	-	-	-
DOCTOR GONZALEZ	2	0.000416	124
GALEANA	2	0.000416	124
GARCIA	136	0.028269	8,465
GENERAL BRAVO	1	0.000208	62
GENERAL ESCOBEDO	324	0.067346	20,167
GENERAL TERAN	2	0.000416	124
GENERAL TREVIÑO	-	-	-
GENERAL ZARAGOZA	-	-	-
GENERAL ZUAZUA	17	0.003534	1,058
GUADALUPE	884	0.183746	55,024
HERRERAS, LOS	-	-	-
HIDALGO	4	0.000831	249
HIGUERAS	-	-	-
HUALAHUISES	2	0.000416	124
ITURBIDE	-	-	-
JUAREZ	143	0.029724	8,901
LAMPAZOS DE NARANJO	-	-	-
LINARES	11	0.002286	685
MARIN	1	0.000208	62
MELCHOR OCAMPO	-	-	-
MIER Y NORIEGA	-	-	-
MINA	-	-	-
MONTEMORELOS	20	0.004157	1,245
MONTERREY	1,477	0.307005	91,934
PARAS	-	-	-
PESQUERIA	31	0.006444	1,930
RAMONES, LOS	1	0.000208	62
RAYONES	-	-	-
SABINAS HIDALGO	4	0.000831	249
SALINAS VICTORIA	23	0.004781	1,432
SAN NICOLAS DE LOS GARZA	650	0.135107	40,459
SAN PEDRO GARZA GARCIA	158	0.032841	9,835
SANTA CATARINA	208	0.043234	12,947
SANTIAGO	35	0.007275	2,179
VALLECILLO	-	-	-
VILLALDAMA	2	0.000416	124
TOTAL	4,811	1.000000	299,456

Los montos no incluyen descuentos ni compensación alguna.

UMA

103.74

0.6 CUOTAS

62.24

56



SECRETARÍA DE FINANZAS Y TESORERÍA GENERAL DEL ESTADO
 COORDINACIÓN DE PLANEACIÓN HACENDARIA
 PARTICIPACIONES POR DERECHOS DE CONTROL VEHICULAR MES DE FEBRERO 2024

Municipio	MOVS. MES SALDO DIC POR DERECHOS DE CONTROL VEHICULAR	PROPORCIÓN ICV MES ACTUAL	DISTRIBUCIÓN MES ACTUAL
ABASOLO	249	0.000276	16,220
AGUALEGUAS	631	0.001248	41,105
ALDAMAS, LOS	91	0.000377	5,928
ALLENDE	6,395	0.012440	416,583
ANAHUAC	1,486	0.002052	96,801
APODACA	47,065	0.091229	3,065,908
ARAMBERRI	500	0.001047	32,571
BUSTAMANTE	193	0.000377	12,572
CADEREYTA JIMENEZ	10,331	0.018279	672,982
CARMEN	1,617	0.002974	105,335
CERRALVO	1,990	0.001508	129,633
CHINA	1,290	0.002011	84,033
CIENEGA DE FLORES	2,513	0.003577	163,702
DOCTOR ARROYO	2,591	0.006333	168,783
DOCTOR COSS	207	0.000276	13,484
DOCTOR GONZALEZ	318	0.000402	20,715
GALEANA	2,421	0.005026	157,709
GARCIA	12,415	0.017793	808,738
GENERAL BRAVO	499	0.001416	32,506
GENERAL ESCOBEDO	28,482	0.059638	1,855,374
GENERAL TERAN	1,967	0.002496	128,134
GENERAL TREVIÑO	208	0.000402	13,550
GENERAL ZARAGOZA	138	0.000436	8,990
GENERAL ZUAZUA	2,595	0.003502	169,043
GUADALUPE	70,747	0.126833	4,608,601
HERRERAS, LOS	216	0.000360	14,071
HIDALGO	1,593	0.002538	103,771
HIGUERAS	179	0.000260	11,660
HUALAHUISES	651	0.001131	42,407
ITURBIDE	179	0.000251	11,660
JUAREZ	13,421	0.025090	874,271
LAMPAZOS DE NARANJO	261	0.001164	17,002
LINARES	6,152	0.008218	400,754
MARIN	698	0.000645	45,469
MELCHOR OCAMPO	202	0.000168	13,159
MIER Y NORIEGA	240	0.000787	15,634
MINA	342	0.000335	22,279
MONTEMORELOS	6,859	0.011737	446,809
MONTERREY	172,699	0.290492	11,249,958
PARAS	87	0.000168	5,667
PESQUERIA	3,095	0.005847	201,614
RAMONES, LOS	654	0.001097	42,603
RAYONES	69	0.000209	4,495
SABINAS HIDALGO	4,296	0.006501	279,850
SALINAS VICTORIA	2,919	0.004172	190,150
SAN NICOLAS DE LOS GARZA	66,802	0.105990	4,351,616
SAN PEDRO GARZA GARCIA	44,310	0.109952	2,886,442
SANTA CATARINA	27,440	0.046251	1,787,496
SANTIAGO	7,880	0.013781	513,319
VALLECILLO	172	0.000402	11,204
VILLALDAMA	410	0.000503	26,708
TOTAL	558,765	1.000000	36,399,070

Los montos no incluyen descuentos ni compensación alguna.

UMA

0.6 CUOTAS

108.57

65.14

57



SECRETARÍA DE FINANZAS Y TESORERÍA GENERAL DEL ESTADO
 COORDINACIÓN DE PLANEACIÓN HACENDARIA
 PARTICIPACIONES POR DERECHOS DE CONTROL VEHICULAR MES DE MARZO 2024

Municipio	MOVS. MES ANTERIOR POR DERECHOS DE CONTROL VEHICULAR	PROPORCIÓN ICV MES ACTUAL	DISTRIBUCIÓN MENSUAL
ABASOLO	108	0.000276	7,035
AGUALEGUAS	215	0.001248	14,006
ALDAMAS, LOS	35	0.000377	2,280
ALLENDE	2,666	0.012440	173,669
ANAHUAC	397	0.002052	25,861
APODACA	24,324	0.091229	1,584,514
ARAMBERRI	163	0.001047	10,618
BUSTAMANTE	92	0.000377	5,993
CADEREYTA JIMENEZ	3,987	0.018279	259,721
CARMEN	788	0.002974	51,332
CERRALVO	280	0.001508	18,240
CHINA	358	0.002011	23,321
CIENEGA DE FLORES	1,619	0.003577	105,465
DOCTOR ARROYO	904	0.006333	58,888
DOCTOR COSS	78	0.000276	5,081
DOCTOR GONZALEZ	67	0.000402	4,365
GALEANA	563	0.005026	36,675
GARCIA	5,057	0.017793	329,423
GENERAL BRAVO	158	0.001416	10,292
GENERAL ESCOBEDO	13,646	0.059638	888,928
GENERAL TERAN	442	0.002496	28,793
GENERAL TREVIÑO	54	0.000402	3,518
GENERAL ZARAGOZA	49	0.000436	3,192
GENERAL ZUAZUA	990	0.003502	64,491
GUADALUPE	28,931	0.126833	1,884,623
HERRERAS, LOS	59	0.000360	3,843
HIDALGO	489	0.002538	31,854
HIGUERAS	41	0.000260	2,671
HUALAHUISES	146	0.001131	9,511
ITURBIDE	34	0.000251	2,215
JUAREZ	6,096	0.025090	397,106
LAMPAZOS DE NARANJO	166	0.001164	10,814
LINARES	1,434	0.008218	93,414
MARIN	167	0.000645	10,879
MELCHOR OCAMPO	37	0.000168	2,410
MIER Y NORIEGA	93	0.000787	6,058
MINA	103	0.000335	6,710
MONTEMORELOS	2,200	0.011737	143,312
MONTERREY	68,348	0.290492	4,452,325
PARAS	34	0.000168	2,215
PESQUERIA	1,909	0.005847	124,356
RAMONES, LOS	224	0.001097	14,592
RAYONES	17	0.000209	1,107
SABINAS HIDALGO	1,093	0.006501	71,200
SALINAS VICTORIA	1,389	0.004172	90,482
SAN NICOLAS DE LOS GARZA	27,056	0.105990	1,762,482
SAN PEDRO GARZA GARCIA	19,149	0.109952	1,247,404
SANTA CATARINA	10,767	0.046251	701,384
SANTIAGO	2,822	0.013781	183,831
VALLECILLO	52	0.000402	3,387
VILLALDAMA	134	0.000503	8,729
TOTAL	230,030	1.000000	14,984,614

Los montos no incluyen descuentos ni compensación alguna.

UMA
0.6 CUOTAS

108.57
65.14

Atentamente


Ramiro Adrián Bravo García
 Subsecretario de Política de Ingresos


Raúl Sergio González Treviño
 Subsecretario de Egresos



**GOBIERNO DEL ESTADO DE NUEVO LEÓN
PARQUE FUNDIDORA, O.P.D.
CONVOCATORIA PÚBLICA NACIONAL**

El Gobierno del Estado de Nuevo León, a través de Parque Fundidora, O.P.D. y en cumplimiento a lo dispuesto en los Artículos 1, 3 fracción II, 4, 6, 7 fracción II, 8 fracción IV, 15, 16, 24 fracción I, 26, 29 fracción I, 31, 32, 33, 35, 36, 37 y demás relativos de la Ley de Obras Públicas para el Estado y Municipios del Estado de Nuevo León vigente, **Convoca** a las personas físicas y morales que deseen participar en la licitación pública para la contratación de los trabajos a precios unitarios y tiempo determinado que a continuación se indica:

N° de Licitación	Costo de las Bases	Fecha límite para adquirir bases e inscripción	Visita de Obra	Junta de Aclaraciones	Presentación de Proposiciones y Apertura Técnica	Fallo Técnico y Apertura Económica
PF-OP-PEI-04/24-CP	\$8,000.00	23/Abril/2024	22/Abril/2024 (12:00Hrs)	23/Abril/2024 (12:00Hrs)	03/Mayo/2024 (12:00Hrs)	07/Mayo/2024 (12:00Hrs)
Descripción General de la Obra			Experiencia requerida del Licitante y de los Profesionales Responsables	Fecha de Inicio	Fecha de Terminación	Capital Contable Requerido
Construcción de Zona Infantil Fundidora, ubicado en Interior de Parque Fundidora, Ave. Fundidora y Adolfo Prieto S/N Col. Obrera en el Municipio de Monterrey, N.L.			Suministro e Instalación de Juegos Infantiles en Parques Públicos Urbanos	13/Mayo/2024	13/Dic./2024	\$20,000,000.00

ORIGEN DE LOS RECURSOS:

Obra financiada con Recursos del Programa Estatal de Inversión, oficio N° PEI-0096/2023 de fecha 21 de junio de 2023.

ANTICIPO:

En el contrato de la obra mencionada se contempla un 30% de anticipo.

A) INSCRIPCION, CONSULTA, COMPRA Y ENTREGA DE BASES:

Los interesados en obtener la Inscripción, consulta, compra y entrega de las bases de la presente licitación deberán acudir a la Dirección de Infraestructura Sustentable y Obra del Parque Fundidora, O.P.D. ubicadas en las "Oficinas Generales Centro Operativo" de Parque Fundidora, O.P.D. ubicadas en el interior del Acceso 5 (cinco) del Parque Fundidora, sita en Ave. Francisco I. Madero S/N, Col. Obrera, Monterrey, N.L., de lunes a viernes de las 9:00 las 17:00 horas.

Para participar en la presente licitación los interesados que cumplan con los requisitos solicitados deberán cubrir mediante depósito Bancario a la cuenta No. 0524633908 CLABE. - 072580005246339088 del Banco Mercantil del Norte, Institución de Banca Múltiple, Grupo Financiero Banorte a nombre de Parque Fundidora, O.P.D., por la cantidad de \$8000 (Ocho mil pesos 00/100 M.N.).

B). - REQUISITOS QUE DEBEN CUMPLIR LOS INTERESADOS PARA LA INSCRIPCION.

Los licitantes para inscribirse y adquirir las bases de la licitación, deberá entregar en el domicilio de la convocante, la siguiente documentación en original o copia certificada para su cotejo y copia simple, conservando la convocante la copia simple.

- I. Solicitud escrita en original, en el cual manifieste su interés en participar en la presente licitación y, bajo protesta de decir verdad, el domicilio de sus oficinas y el domicilio en donde podrá ser notificado, firmada por EL CONCURSANTE, su representante legal o, en su caso, el representante común.
- II. Último Estado Financiero Auditado por Contador Público Independiente o de la Declaración Fiscal Anual del ejercicio inmediato anterior (Enero-Diciembre 2023), que demuestre al menos el capital contable mínimo requerido para inscripción. Durante el primer trimestre del año en curso, se podrá acreditar el capital contable solicitado en cada Licitación con la Última Declaración Anual Fiscal presentada a la que hubiere estado obligado de conformidad con la legislación fiscal aplicable. En las bases se indicará como debe presentarse el Estado Financiero Auditado.
- III. Testimonio del acta constitutiva y sus modificaciones, en el caso de persona moral, o de la identificación con fotografía, en caso de ser persona física.
- IV. Constancia de Situación Fiscal.
- V. Poder o poderes notariados a favor de quien firmará las propuestas y, en su momento, el contrato.
- VI. Identificación oficial del representante legal.
- VII. En su caso, Registro Actualizado en la Cámara de la Industria correspondiente



- VIII. Para acreditar que el concursante y sus profesionistas responsables de la obra cuentan con la experiencia o capacidad técnica en trabajos de la misma naturaleza y magnitud: **Acreditación de Experiencia en Desarrollo de Infraestructura en Parques Públicos Urbanos donde se incluya el Suministro e Instalación de Juegos Infantiles** en los últimos 5 años debiendo presentar: **A).- de la empresa: 3 (Tres) Copia simple de contratos completos** con firmas de los involucrados, incluyendo catálogo de conceptos con unidades de medida, cantidades de trabajo, precios unitarios o alzados e importes y Acta de inspección física de terminación de trabajos o acta de entrega-recepción de los mismos contratos, también debidamente firmados por los participantes en ellas, así como los datos de los contratantes para su verificación y **B).- de los Profesionistas Responsables del Proyecto** presentar: Currículum Vitae.
- IX. Declaración escrita en original, y bajo protesta de decir verdad, firmada por el concursante o su representante legal, de no encontrarse en alguno de los supuestos señalados en el artículo 44 de la Ley de Obras Públicas para el Estado y Municipios de Nuevo León.
- X. Opinión de cumplimiento de las obligaciones fiscales emitidas por la Secretaría de Finanzas y Tesorería General del Estado (**33Bis**)
- XI. Constancia de Registro de Prestador de Servicios Especializados (**REPSE**) ante la Secretaría del Trabajo y Previsión Social.
- XII. En su caso, el acuerdo preliminar de asociación, en esta situación las empresas asociadas deberán presentar individualmente los requisitos II al XI.

C). - VISITA, JUNTA DE ACLARACION, PRESENTACION DE PROPOCIONES, IDIOMA, MONEDA, CONDICIONES DE PAGO Y SUBCONTRATOS.

- La visita al lugar de la obra se llevará a cabo partiendo de las Oficinas Generales Centro Operativo de Parque Fundidora, ubicadas en el interior del Acceso 5 (cinco) del Parque Fundidora, sita en Ave. Francisco I. Madero S/N, Col. Obrera, Monterrey, N.L. el día y hora indicada en la convocatoria.
- Las Juntas de Aclaraciones, Acto de Presentación de Proposiciones y Apertura Técnica, Fallo Técnico y Apertura Económica se realizará el día y hora indicada en la convocatoria y se llevarán cabo en la Sala de Juntas de las Oficinas Generales Centro Operativo de Parque Fundidora, ubicadas en el interior del Acceso 5 (cinco) del Parque Fundidora, sita en Ave. Francisco I. Madero S/N, Col. Obrera, Monterrey, N.L.
- Cualquier persona podrá asistir a los diferentes Actos de la Licitación en calidad de observador, sin necesidad de adquirir las bases, registrando previamente su participación de acuerdo a lo que establece el artículo 31 fracción XVI de la Ley de Obras públicas para el Estados y Municipios de Nuevo León.
- El idioma de la presentación de la información será en español.
- La moneda en que se debe cotizar la proposición será en pesos mexicanos.
- Las condiciones de pago serán por medio de estimaciones que abarquen periodos no mayores de 30 días naturales, las que se pagarán dentro de los 20 días hábiles siguientes a la recepción de la estimación y su factura por la Dirección de Administración y Finanzas del Parque Fundidora O.P.D.
- No se podrá subcontratar parte de los trabajos.
- Se hace la indicación de que ninguna de las condiciones contenidas en las bases de licitación, así como de las Proposiciones presentadas por los licitantes, podrán ser negociadas.

D). - CRITERIOS GENERALES DE ADJUDICACIÓN.

Los Criterios Generales para la Adjudicación del Contrato serán: la convocante, con base en el Análisis Comparativo de las Proposiciones admitidas y en su propio presupuesto de la obra, emitirá un Dictamen que servirá como fundamento para el fallo. En Junta Pública o por notificación escrita se dará a conocer el fallo mediante el cual se adjudicará el Contrato a la persona que, de entre los proponentes:

a).- Reúna las condiciones legales, técnicas y económicas requeridas, b).- Garantice satisfactoriamente el cumplimiento del Contrato y c).- cuente con la experiencia requerida para la ejecución de los trabajos.

Si una vez considerados los criterios anteriores resultare que dos o más propuestas son solventes y satisfacen la totalidad de los requerimientos del Organismo, el Contrato se adjudicará a quien presente la proposición que asegure las mejores condiciones disponibles en cuanto a precio, calidad, financiamiento, oportunidad y demás circunstancias pertinentes.

E). - CUMPLIMIENTO DE OBLIGACIONES FISCALES ESTATALES Y FEDERALES.

La Convocante en cumplimiento de lo dispuesto en el artículo 33 bis del Código Fiscal del Estado de Nuevo León, y el artículo 32D del Código Fiscal de la Federación (incluyendo las aportaciones al INFONAVIT e IMSS) no podrá contratar con las personas que tengan créditos fiscales firmes que no se encuentren pagados o garantizados, que no se encuentren inscritos en el Registro Estatal o Federal de Contribuyentes, según se trate o que habiendo vencido el plazo no haya presentado alguna declaración provisional.

Monterrey Nuevo León a 11 de abril de 2024

C. JOSE MARIA GARZA CISNEROS
Director de Infraestructura
Parque Fundidora O.P.D.

Orden No. 738

12



RESUMEN DE CONVOCATORIA

Licitación Pública Estatal

No.- SIMEPRODE-GA-LPE-01-2024

El Sistema Integral para el Manejo Ecológico y Procesamiento de Desechos, O.P.D., a través de la Dirección General, en cumplimiento a lo dispuesto en el artículo 134 de la Constitución Política de los Estados Unidos Mexicanos, 1, 24 Fracción I, 29 Fracción III, 32 y demás relativos de la Ley de Obras Públicas para el Estado y Municipios de Nuevo León, así como en los artículos 7 de la Ley del Organismo Público Descentralizado denominado Sistema Integral para el Manejo Ecológico y Procesamiento de Desechos (SIMEPRODE) y artículos 8 y 9 de su Reglamento Interior, **CONVOCA** a las personas físicas y morales que tengan la especialidad, experiencia y que dispongan de la capacidad técnica, económica y administrativa y que deseen en participar en la licitación pública para la adjudicación del contrato de los trabajos que enseguida se indican, los cuales serán financiados con Recursos Propios.

NO. DE LICITACIÓN	COSTO DE LAS BASES	FECHA LÍMITE DE ADQUISICIÓN DE BASES E INSCRIPCIÓN	VISITA AL SITIO DE REALIZACIÓN DE LOS TRABAJOS	JUNTA DE ACLARACIONES	ACTO DE PRESENTACIÓN Y APERTURA DE PROPOSICIONES TÉCNICAS	ACTO DE FALLO TÉCNICO Y APERTURA DE PROPUESTAS ECONÓMICAS	ACTO DE FALLO ECONÓMICO Y FALLO DE ADJUDICACIÓN	FIRMA DEL CONTRATO
SIMEPRODE-GA-LPE-01-2024	\$5,000.00	22 DE ABRIL DE 2024 A LAS 11:00 HORAS PARA RECEPCIÓN DE REQUISITOS Y A LAS 16:00 HORAS PARA PAGO DE BASES	22 DE ABRIL DE 2024 10:00 HORAS	25 DE ABRIL DE 2024 A LAS 11:00 HORAS	30 DE ABRIL DE 2024 A LAS 11:00 HORAS	02 DE MAYO DE 2024 A LAS 11:00 HORAS	07 DE MAYO DE 2024 A LAS 11:00 HORAS	08 DE MAYO DE 2024 A LAS 16:00 HORAS
DESCRIPCIÓN GENERAL Y UBICACIÓN DE LOS TRABAJOS				FECHA ESTIMADA DE INICIO DE LOS TRABAJOS	FECHA ESTIMADA DE TÉRMINO DE LOS TRABAJOS	PLAZO DE EJECUCIÓN		
MODERNIZACIÓN DE LA ESTACIÓN DE TRANSFERENCIA DE SANTA CATARINA, NUEVO LEÓN, EN BASE A LOS TRABAJOS DE CONSTRUCCIÓN DE: 1) MUROS Y RAMPAS; 2) MANTENIMIENTO A PLATAFORMA; Y 3) AMPLIACIÓN DE PLATAFORMA.				15 DE MAYO DE 2024	21 DE AGOSTO DE 2024	14 SEMANAS		
CAPITAL CONTABLE MÍNIMO REQUERIDO				S2 000,000.00 (DOS MILLONES DE PESOS 00/100)				

Las bases para participar en esta licitación se encuentran disponibles para consulta y venta en las oficinas de la Gerencia de Adquisiciones de SIMEPRODE, ubicada en calle Emilio Carranza No. 730 Sur, Sótano, Centro de Monterrey, Nuevo León, C.P. 64000, a partir de la fecha de publicación, de lunes a viernes en horario de 9:00 a 16:00 horas y hasta el 22 de abril de 2024 a las 11:00 horas para la recepción de requisitos de inscripción y a las 16:00 horas para el pago de bases.

Emilio Carranza 730 Sur, Centro, 64000, Monterrey, Nuevo León. Tel 81 2020 9500
 @simeprode @simeprode.nl |simeprode@nuevoleon.gob.mx





2024. Conmemoración de los 200 años de la creación del Estado Libre y Soberano de Nuevo León



Gobierno de Nuevo León

A) REQUISITOS DE INSCRIPCIÓN QUE DEBEN CUMPLIR LOS INTERESADOS:

Los interesados en participar en este procedimiento de contratación deberán presentar en las oficinas de la Gerencia de Adquisiciones de SIMEPRODE, ubicada en calle Emilio Carranza No. 730 Sur, Sótano, Centro de Monterrey, Nuevo León, C.P. 64000, los siguientes requisitos:

- 1.- Solicitud escrita en la cual manifieste su interés de participar en la licitación, firmada por el licitante o su representante legal, indicando en el escrito el domicilio para oír y recibir notificaciones en el Estado de Nuevo León.
- 2.- Declaración escrita y bajo protesta de decir verdad, firmada por el licitante o su representante legal, de no encontrarse en alguno de los supuestos señalados en el artículo 44 de la Ley de Obras Públicas para el Estado y Municipio de Nuevo León.
- 3.- Testimonio del Acta Constitutiva y sus modificaciones, en el caso de persona moral, o identificación oficial vigente con fotografía, en caso de ser persona física.
- 4.- Escritura que contenga el poder del representante legal, quien firmará la proposición que presente.
- 5.- Constancia de Situación Fiscal con fecha actualizada.

Los licitantes acudirán con los requisitos solicitados a la Gerencia de Adquisiciones de SIMEPRODE, quien realizará la inscripción a los interesados que satisfagan los requisitos solicitados.

Los interesados inscritos podrán recoger las bases para participar en esta licitación en las oficinas de la Gerencia de Adquisiciones de SIMEPRODE, ubicada en calle Emilio Carranza No. 730 Sur, Sótano, Centro de Monterrey, Nuevo León, C.P. 64000, previo pago en el área de CAJA de SIMEPRODE por la cantidad establecida en la licitación correspondiente, mediante efectivo o cheque certificado expedido a favor del Sistema Integral para el Manejo Ecológico y Procesamiento de Desechos, O.P.D., el cual será requisito para participar en la licitación.

Será necesario acudir con un dispositivo USB al momento de recoger las bases, a fin de que la convocante grabe en dicho dispositivo las bases y anexos de la licitación.

B) DE LOS ACTOS DE LA LICITACIÓN

- La visita al sitio de realización de los trabajos partirá de las oficinas del Sistema Integral para el Manejo Ecológico y Procesamiento de Desechos, O.P.D., ubicadas en calle Emilio Carranza No. 730 Sur, Centro de Monterrey, Nuevo León, C.P. 64000 en la fecha y hora señaladas en esta convocatoria.
- La junta de aclaraciones así como el acto de presentación y apertura de proposiciones técnicas, se llevarán a cabo el día y hora indicados en esta convocatoria en la Sala de Juntas de SIMEPRODE, ubicada en calle Emilio Carranza No. 730 Sur, 2do Piso, Centro de Monterrey, Nuevo León, C.P. 64000
- Cualquier persona podrá asistir a los diferentes actos de la licitación en calidad de observador, sin necesidad de adquirir las bases, registrando previamente su participación.

C) ASPECTOS A CONSIDERAR

- El idioma en se deberán presentarse las proposiciones será: español.
- Las monedas en que deberán cotizarse las proposiciones será: Peso Mexicano.
- Las condiciones de pago son: Por unidad de concepto de avance en la obra (porcentaje de avance), avance que se pagará dentro de los 20 días hábiles siguientes.
- En el contrato de los trabajos mencionados se pactará la entrega de dos anticipos: uno equivalente al 10% del valor del contrato, para el inicio de los trabajos, y otro del 20% del valor

Emilio Carranza 730 Sur, Centro, 64000, Monterrey, Nuevo León, Tel 81 2020 9500

@simeprode
 @simeprode.NL
 simeprode@nuevoleon.gob.mx



SIMEPRODE

2024. Conmemoración de los 200 años de la creación del Estado Libre y Soberano de Nuevo León

Gobierno de
Nuevo León

del contrato para la compra y producción de materiales de construcción, adquisición de equipos de instalación permanente y demás insumos necesarios.

- No se podrá subcontratar partes de la obra.
- Ninguna de las condiciones establecidas en las bases de la licitación, así como las proposiciones presentadas por los licitantes podrán ser negociadas.
- Experiencia requerida (de la empresa y los profesionales responsables de la obra): el licitante acreditará la experiencia dentro de la propuesta, mediante la presentación de por lo menos 2 contratos de trabajo similares a los objetos de esta licitación, así como sus catálogos de conceptos y actas de entrega-recepción o equivalente, ejecutados durante los últimos 10 años.
- El licitante presentará dentro de su propuesta la Opinión de Cumplimiento de Obligaciones Fiscales (emitida por el SAT), la Opinión de Cumplimiento en Materia de Seguridad Social (emitida por el IMSS), la Opinión de Cumplimiento en Materia de Aportaciones y Amortizaciones Patronales (emitida por el INFONAVIT), así como Opinión de Cumplimiento de Obligaciones Fiscales Estatales (emitida por la Secretaría de Finanzas y Tesorería General del Estado)
- El capital contable mínimo requerido será revisado durante el proceso de evaluación técnica de las propuestas conforme a lo establecido en las bases.

D) CRITERIOS GENERALES DE ADJUDICACIÓN

- La convocante, con base en el análisis comparativo de las proposiciones admitidas y en su propio presupuesto de la obra, emitirá un dictamen que servirá como fundamento para el fallo.
- La convocante dará a conocer el fallo de la licitación en junta pública, mismo que se efectuará en favor del licitante que reúna las condiciones legales, técnicas y económicas solicitadas por la convocante; que garantice satisfactoriamente el cumplimiento del contrato, y cuenta con la experiencia y capacidad requerida para la ejecución de los trabajos.
- Si como consecuencia de la evaluación resulta que dos o más proposiciones son solventes y, por tanto, satisfacen la totalidad de los requerimientos de la convocante, el contrato se adjudicará a quien presente la proposición cuyo precio sea el más bajo, con fundamento en el artículo 58 de la Ley de Obras Públicas para el Estado y Municipios de Nuevo León.
- El Sistema Integral para el Manejo Ecológico y Procesamiento de Desechos, O.P.D. se reserva el derecho de declarar desierta la licitación.

El presente resumen de convocatoria contiene la información mínima indispensable que deberán conocer las personas físicas y morales interesadas en participar en la licitación, el contenido completo se encuentra en las bases de la licitación.

Monterrey, Nuevo León, a 22 de Abril de 2024.

Lic. Rubén Zarco Novelo

ENCARGADO DEL DESPACHO DE LA DIRECCIÓN GENERAL
DEL SISTEMA INTEGRAL PARA EL MANEJO ECOLÓGICO Y PROCESAMIENTO DE DESECHOS

Emilio Carranza 730 Sur, Centro, 64000, Monterrey, Nuevo León, Tel 81 2020 9500
 @simeprode @simeprode.ni simeprode@nuevoleon.gob.mx

Orden No. 716

12



EL FIDEICOMISO "FIDEURB" NÚMERO BP6823, COMO ENTIDAD PARAESTATAL DEPENDIENTE DEL PODER EJECUTIVO DEL ESTADO, TIENE A SU CARGO EL EJERCICIO DE LAS ATRIBUCIONES Y EL DESPACHO DE LOS ASUNTOS QUE LE CONFIERE DEL CONTRATO DE FIDEICOMISO REVOCABLE DE ADMINISTRACION NUMERO BP6823 CELEBRADO EL 29 DE JUNIO DEL 2023 CON EL BANCO BANCREA INSTITUCIÓN DE BANCA MÚLTIPLE COMO FIDUCIARIO, LA LEY ORGÁNICA DE LA ADMINISTRACIÓN PÚBLICA PARA EL ESTADO DE NUEVO LEÓN, Y LAS DEMÁS LEYES, REGLAMENTOS, DECRETOS, ACUERDOS, CONVENIOS Y DISPOSICIONES JURÍDICAS APLICABLES.

EL PRESENTE REGLAMENTO INTERIOR TIENE POR OBJETO ORGANIZAR Y REGULAR LA ESTRUCTURA Y FUNCIONAMIENTO INTERIOR DEL FIDEICOMISO REVOCABLE DE ADMINISTRACIÓN, DENOMINADO FIDEICOMISO DE DESARROLLO URBANO ESTABLECIENDO LAS FUNCIONES DE CADA UNO DE LOS ORGANOS Y UNIDADES ADMINISTRATIVAS DE SU ADSCRIPCIÓN.



CONSIDERANDO

PRIMERO. Que mediante oficio número 330/SMPU/2023 la Secretaría de Movilidad y Planeación Urbana, con fundamento en el artículo 63 de la Ley de Egresos del Estado de Nuevo León, solicitó a la Secretaría de Finanzas y Tesorería General del Estado la creación de un Fideicomiso con el fin de llevar a cabo los proyectos de regeneración de la imagen urbana del Estado de Nuevo León tanto en su planeación, como en su ejecución, y sociabilizar y sensibilizar con los distintos actores de la sociedad civil la participación para mejorar la vida de los neoloneses, procurando infraestructura que sirva no solo para una correcta movilidad, sino todas aquellas obras encauzadas al mejoramiento social.

SEGUNDO. Que el Gobierno del Estado, en fecha 29 de junio del 2023, celebró con el carácter de Fideicomitente con BANCREA, S.A. como Fiduciario, un Contrato de Fideicomiso Revocable de Administración, denominado Fideicomiso de Desarrollo Urbano "FIDEURB" Numero BP6823, con el fin de Llevar a cabo los proyectos de regeneración de la imagen urbana del Estado de Nuevo León tanto en su planeación, como en su ejecución, y sociabilizar y sensibilizar con los distintos actores de la sociedad civil la participación para mejorar la vida de los neoloneses, procurando infraestructura que sirva no solo para una correcta movilidad, sino todas aquellas obras encauzadas al mejoramiento social, mismo que se encuentra inscrito en el Registro Público de la Propiedad y del Comercio bajo el número 1208, volumen 153, libro 49, secc. Res. y Conv. Diversos, unidad Monterrey, de fecha 23 de febrero del 2024.

TERCERO. Que el Fideicomiso FIDEURB Número BP6823, mediante su enfoque en la administración, operación, ejecución y distribución de recursos e inmuebles destinados a la regeneración y revitalización de la imagen urbana de Nuevo León, se alinea intrínsecamente con el Eje 2, Generación de Riqueza Sostenible del Plan Estatal de Desarrollo, que tiene como premisa fundamental impulsar la generación de riqueza sostenible, protegiendo la biodiversidad y el patrimonio natural, elementos clave en cualquier proyecto de regeneración urbana. Al buscar ciudades y regiones más prósperas y competitivas, el Fideicomiso no solo apoya la creación de valor y riqueza para Nuevo León, sino que también garantiza que dicho desarrollo se realice de manera sostenible y en consonancia con los objetivos estatales establecidos.

CUARTO. Que, en virtud de la creación del Fideicomiso FIDEURB Número BP6823, resulta indispensable contar un Reglamento Interior que tiene por objeto definir la estructura orgánica y precisar las atribuciones que le corresponden a cada una de las unidades administrativas para el correcto despacho de los asuntos de su competencia, con el propósito de que el servicio que presta sea oportuno y de calidad.

QUINTO. - Que el Reglamento Interior del Fideicomiso FIDEURB Número BP6823 ha sido formulado conforme a las directrices de la Constitución Política de los Estados Unidos Mexicanos y la Nueva Constitución Política del Estado Libre y Soberano de Nuevo León. En consonancia con el Artículo 1° y 4° de la Constitución Mexicana, y los artículos 30, 44 y 49 de la Constitución estatal, el Fideicomiso busca un desarrollo urbano sostenible alineado con las expectativas y derechos de los ciudadanos de Nuevo León. A nivel internacional, el compromiso se amplía con el Pacto Internacional de Derechos Económicos, Sociales y Culturales, y el Protocolo Adicional a la



Convención Americana sobre Derechos Humanos, ambos ratificados por México, que reafirman derechos esenciales como un nivel de vida adecuado y un medio ambiente sano. Finalmente, la Agenda 2030 para el Desarrollo Sostenible de la ONU, en su objetivo 11, respalda la visión del Fideicomiso, promoviendo ciudades más inclusivas, seguras y resilientes.

SEXTO. Que el día 07-siete de Agosto 2023-dos mil veintitrés, el Comité Técnico del Fideicomiso FIDEURB Número BP6823, aprobó por unanimidad la petición para circular el "Proyecto de Reglamento Interior", a los diversos entes competentes, como lo es la Subsecretaría de Asuntos Jurídicos, la Dirección de Mejora Regulatoria, así como la Secretaría de Finanzas y Tesorería General del Estado, ello para evaluación y aprobación.

SÉPTIMO. Que en seguimiento al Considerando que antecede, se emitieron las opiniones respecto al análisis de la revisión del "Proyecto de Reglamento Interior del Fideicomiso de Desarrollo Urbano BP6823", donde la Comisión Estatal de Mejora Regulatoria, determinó procedente la solicitud de exención de la obligación de elaborar el Análisis de Impacto Regulatorio (AIR). También, se emitió opinión por parte de la Secretaría de Finanzas y Tesorería General del Estado, cuya opinión menciona que no tiene impacto en el presupuesto de egresos. Además la Secretaría General de Gobierno del Estado, emitió opinión respecto al proyecto.

OCTAVO. Que el día 15 de marzo del 2024, el Comité Técnico del Fideicomiso FIDEURB Número BP6823, aprobó por unanimidad el Reglamento Interior para la consolidación de las bases normativas y operativas que guiarán las acciones y decisiones del Fideicomiso, garantizando que las operaciones del mismo se realicen con transparencia, eficiencia y eficacia, en beneficio de la regeneración y revitalización de la imagen urbana de Nuevo León.

Por lo anteriormente expuesto y fundado, he tenido a bien expedir el siguiente:

**REGLAMENTO INTERIOR
DEL FIDEICOMISO FIDEURB NÚMERO BP6823**

**TITULO PRIMERO
DISPOSICIONES GENERALES**

ARTÍCULO 1.- El Fideicomiso Revocable de Administración, denominado Fideicomiso FIDEURB Número BP6823", como Entidad Paraestatal dependiente del Poder Ejecutivo del Estado, tiene a su cargo el ejercicio de las atribuciones y el despacho de los asuntos que le confiere la Ley Orgánica de la Administración Pública para el Estado de Nuevo León, el Contrato Constitutivo del Fideicomiso y las demás leyes, reglamentos, decretos, acuerdos y convenios que expida o celebre el Gobierno del Estado, con relación a los fines del Fideicomiso.

ARTÍCULO 2.- El presente Reglamento Interior tiene por objeto organizar y regular la estructura administrativa y operativa del Fideicomiso FIDEURB Número BP6823 estableciendo las funciones



de cada una de los Órganos y Unidades Administrativas de su adscripción, de acuerdo a las políticas, estrategias, metas y las disposiciones aprobadas por el Comité Técnico.

ARTÍCULO 3.- El Fideicomiso FIDEURB Número BP6823, tiene por objeto la administración, operación, ejecución y distribución de los recursos e inmuebles que el fideicomitente destine para propiciar, promover, planear, diseñar y ejecutar los proyectos de regeneración de imagen urbana con los recursos que el Gobierno del Estado destine para el Fideicomiso.

ARTÍCULO 4.- Para los efectos de este Reglamento, se entenderá por:

- I. **DIRECTOR GENERAL:** El Titular del Fideicomiso de Desarrollo Urbano;
- II. **DIRECCIONES:** Direcciones adscritas a la Dirección General, así como las que se establezcan en el futuro.
- III. **COMITÉ TÉCNICO:** Es la máxima autoridad del Fideicomiso.
- IV. **FIDEICOMISO:** El Fideicomiso de Desarrollo Urbano "FIDEURB" Número BP6823.
- V. **FIDEICOMITENTE:** Gobierno del Estado de Nuevo León.
- VI. **FIDUCIARIO:** Banco Bancrea S.A., Institución de Banca Múltiple. **FIDEICOMISARIO:** Gobierno del Estado de Nuevo León.
- VII. **COMISARIO:** Persona designada por el Titular del Poder Ejecutivo a propuesta del Contralor General de la Contraloría y Transparencia Gubernamental.
- VIII. **UNIDADES ADMINISTRATIVAS:** Cada uno de los Órganos, Direcciones, Coordinaciones, Áreas Operativas y Unidades que integran al Fideicomiso.

ARTÍCULO 5.- El Fideicomiso realizará sus actividades en forma programada y con base en las políticas, estrategias y prioridades que se establezcan para la consecución de los objetivos, fines y metas de la Entidad Paraestatal, por parte del Ejecutivo del Estado.

ARTÍCULO 6.- Para el ejercicio de sus atribuciones, funciones y despacho de los asuntos de su competencia y de conformidad con el Contrato de Fideicomiso Revocable de Administración, denominado Fideicomiso de Desarrollo Urbano, cuenta con los siguientes órganos:

- I. Comité Técnico,
- II. Director General, y
- III. Comisario

TITULO SEGUNDO DEL COMITÉ TÉCNICO

ARTÍCULO 7.- El Comité Técnico es la máxima autoridad del Fideicomiso y sus acuerdos serán inobjetables, debiendo cumplirse en sus términos, siempre y cuando sean lícitos y se ajusten a la normatividad aplicable y a los fines del Fideicomiso. Asimismo, sus determinaciones serán obligatorias para el Director General y las unidades administrativas que integran al Fideicomiso.

ARTÍCULO 8.- El Comité Técnico se integrará de acuerdo con lo dispuesto en el Contrato de Fideicomiso y funcionará de conformidad con las disposiciones aplicables.

ARTÍCULO 9.- Corresponde al Comité Técnico el cumplimiento de las atribuciones y obligaciones



establecidas en el Contrato Revocable de Administración, denominado Fideicomiso de Desarrollo Urbano, y las demás leyes, reglamentos, decretos, acuerdos y convenios que expida o celebre el Gobierno del Estado, con relación a los fines del Fideicomiso.

TITULO TERCERO DE LA ESTRUCTURA ADMINISTRATIVA

ARTÍCULO 10. El Fideicomiso contará para el estudio, planeación, ejercicio y despacho de los asuntos de su competencia, con los Órganos, Direcciones, Coordinaciones, Jefaturas, Áreas Operativas y Auxiliares, así como con los Comités que establezca el Director General, a fin de dar cumplimiento con los objetivos que se le establezcan. El Director General tendrá la facultad de designar al personal necesario para la operación del Fideicomiso.

ARTÍCULO 11. Para la operación, atención, ejecución, desempeño y seguimiento de los asuntos de su competencia, el Fideicomiso contará con las siguientes Unidades y Áreas Administrativas:

- I. **Director General**
 - a) **Dirección Jurídica.**
 - b) **Dirección de Construcción.**
 - c) **Dirección de Administración y Finanzas.**

TITULO CUARTO DEL DIRECTOR GENERAL

ARTÍCULO 12.- El Fideicomiso contará con un Director General que será nombrado y removido libremente por el Gobernador del Estado y tendrá las siguientes atribuciones, sin perjuicio de las facultades y obligaciones previstas en el contrato del Fideicomiso:

- I. Administrar, operar, ejecutar y distribuir los recursos e inmuebles que el fideicomitente destine para el Fideicomiso y representarlo legalmente;
- II. Representar al Fideicomiso ante cualquier autoridad federal, estatal o municipal, o personas físicas o morales, públicas o privadas, nacionales o extranjeras, conforme a las facultades señaladas en el Contrato del Fideicomiso y demás normatividad aplicable;
- III. Asistir a las sesiones del Comité Técnico, con voz, pero sin voto;
- IV. Dirigir, organizar y realizar todos los actos que sean necesarios para el adecuado funcionamiento del Fideicomiso, conforme a la normatividad aplicable;
- V. Administrar los recursos financieros, humanos y materiales de conformidad a lo previsto en el contrato del Fideicomiso;
- VI. Establecer políticas de inversión considerando la cláusula novena de inversión del contrato de fideicomiso;



- VII. Contratar personal con cargo al patrimonio del Fideicomiso de acuerdo a la estructura, sueldos y prestaciones autorizadas previamente por el Comité Técnico;
- VIII. Llevar a cabo las bases, convocatorias, procesos de licitación y contratación de obra pública, adquisiciones y servicios, e informar al Comité Técnico;
- IX. Suscribir contratos de obra pública, adquisiciones y servicios, así como los convenios que se deriven de éstos, previa autorización del Comité Técnico;
- X. Instruir al Banco con 48 horas de anticipación para que realice las transferencias electrónicas de fondos o sistemas de pagos electrónicos interbancarios o sus equivalentes;
- XI. Presentar anualmente al Comité Técnico la información contable y financiera del Fideicomiso;
- XII. Instruir al fiduciario para adquirir con cargo al Fideicomiso los bienes inmuebles que determine el Comité Técnico;
- XIII. Otorgar el uso y goce de bienes inmuebles patrimonio del Fideicomiso, bajo su exclusiva responsabilidad;
- XIV. Instruir al fiduciario para transmitir la propiedad a título gratuito u oneroso de los bienes inmuebles a la persona o personas que determine el Comité Técnico del fideicomiso;
- XV. Realizar los pagos de los gastos fijos y administrativos que genere el personal del Fideicomiso;
- XVI. Someter al Comité Técnico para su aprobación los proyectos de programas financieros y presupuestos generales de gastos e inversiones, y programas operativos para la realización de obras y proyectos de regeneración de imagen urbana del Fideicomiso;
- XVII. Rendir al Comité Técnico un informe trimestral sobre la administración y aplicación de los recursos del Fideicomiso;
- XVIII. Someter a la aprobación del Comité Técnico, el plan de trabajo y el presupuesto anual del fideicomiso;
- XIX. Proponer y presentar el proyecto de ejercicio presupuestal anual del Fideicomiso, ante la Secretaría de Finanzas y Tesorería General del Estado;
- XX. Instruir al Fiduciario por escrito para que otorgue poderes generales limitados para pleitos y cobranzas para que se hagan cargo de las defensas del patrimonio del fideicomiso;
- XXI. Recibir la posesión física y ser depositario de los bienes materia del fideicomiso;



- XXII. Previa autorización del Comité Técnico suscribir los contratos, acuerdos, convenios y acciones de concertación y negociación para la realización de las obras y proyectos de regeneración de imagen urbana que ejecute el fideicomiso;
- XXIII. Previa instrucción del Comité Técnico, suscribir convenios de coordinación de acciones con autoridades federales, estatales y municipales para el cumplimiento de los fines del Fideicomiso;
- XXIV. Proponer la estructura administrativa y organizacional que se requiera para el cumplimiento de los fines del Fideicomiso, de conformidad a las políticas del Gobierno del Estado, la cual deberá ser aprobada por el Comité Técnico;
- XXV. Determinar, previo acuerdo con el Comité Técnico, la creación, supresión o modificación de las unidades administrativas que integren el Fideicomiso y que impliquen cambios a su estructura y denominación;
- XXVI. En el ámbito de su competencia, nombrar y remover a los titulares de las unidades administrativas del Fideicomiso, firmar los nombramientos correspondientes y designar a las personas encargadas del despacho de las mismas, en ausencia temporal de sus titulares;
- XXVII. Someter a la autorización del Comité Técnico el Reglamento Interior y los Manuales de Organización y Procedimientos Administrativos del Fideicomiso;
- XXVIII. Expedir las certificaciones de las constancias relativas al ámbito competencia de este Fideicomiso;
- XXIX. Resolver las dudas que se susciten con motivo de la interpretación y aplicación de este Reglamento Interior, así como los casos no previstos en el mismo;
- XXX. Emitir las resoluciones que correspondan a los recursos administrativos y cualquier procedimiento legal que se presenten contra acciones, actos y resoluciones del Fideicomiso;
- XXXI. Verificar el cumplimiento de las disposiciones establecidas en la legislación y reglamentación vigente, de conformidad con los actos jurídicos establecidos en el Contrato de Fideicomiso;
- XXXII. Atender los requerimientos en las auditorías del ejercicio del gasto que realicen los órganos internos y externos de fiscalización estatales o federales al Fideicomiso, proporcionándoles la información que requieran para el cumplimiento de sus funciones;
- XXXIII. Expedir recibos de donativos deducibles de impuestos;
- XXXIV. Delegar a los servidores públicos subalternos del Fideicomiso, las facultades para el despacho de los asuntos de su competencia, expidiendo los acuerdos relativos; sin perjuicio de ejercer directamente las facultades delegadas cuando lo juzgue necesario;



- XXXV. Instruir y asignar a los servidores públicos en la realización de actividades, tareas y proyectos que contribuyan al cumplimiento de las obligaciones establecidas en el reglamento y demás instrumentos normativos;
- XXXVI. Auxiliarse en las Direcciones, Coordinaciones, Jefaturas y demás servidores públicos pertenecientes al Fideicomiso para el óptimo desempeño y cumplimiento de sus funciones y responsabilidades, y
- XXXVII. Las demás que le confiere el contrato constitutivo de Fideicomiso, y demás normatividad aplicable.

TITULO QUINTO DE LAS FACULTADES EN COMÚN DE LOS TITULARES DE LAS DIRECCIONES

ARTÍCULO 13.- Corresponde a los titulares de las Direcciones las siguientes atribuciones comunes, además de las señaladas en las disposiciones subsecuentes:

- I. Acordar con el Director General, los asuntos de su competencia;
- II. Planear, programar, organizar, dirigir, controlar y evaluar el ejercicio de las funciones encomendadas a las direcciones que integran las áreas administrativas de su adscripción, de acuerdo a lo establecido en los Manuales de Organización y de Procedimientos y demás disposiciones aplicables;
- III. Emitir los dictámenes, opiniones e informes que les sean solicitados por el Director General;
- IV. Vigilar los lineamientos en materia de Administración de los Recursos Financieros, Materiales y Humanos asignados al cumplimiento de las funciones que tienen encomendadas;
- V. Coordinarse con las demás Direcciones del Fideicomiso para el mejor desempeño de los asuntos de su competencia;
- VI. Vigilar que en los asuntos de su competencia se dé cumplimiento a las disposiciones administrativas y legales que resulten aplicables;
- VII. Suscribir los documentos relativos al ejercicio de sus atribuciones y aquellos que le sean señalados por delegación o que le corresponda por suplencia;
- VIII. Participar en el ámbito de su competencia y previo acuerdo con el Director General, en las comisiones, comités, juntas y consejos, manteniéndolo informado sobre el desarrollo de sus actividades;
- IX. Suplir, previa designación del Director General, las ausencias del mismo, encargándose del despacho y resolución de los asuntos correspondientes;



- X. Las demás atribuciones que le confieran las disposiciones jurídicas aplicables y el Director General;

TITULO SEXTO DE LA DIRECCIÓN JURÍDICA

ARTÍCULO 14: La Dirección Jurídica estará a cargo de un Director, quien tendrá las siguientes atribuciones:

- I. Proponer, participar y apoyar , previo acuerdo con el Director General y de conformidad a la normatividad aplicable, en la elaboración de contratos, convenios de coordinación y colaboración que se realicen para la ejecución de obras y proyectos de regeneración de imagen urbana del Fideicomiso;
- II. Proponer, integrar y desarrollar las estrategias y acciones jurídicas de conformidad a la normatividad aplicable, para la realización y ejecución de las obras y proyectos de regeneración de imagen urbana del Fideicomiso;
- III. Proponer y proporcionar de conformidad a la normatividad aplicable, asesoría jurídica al Director General, así como a las diferentes Unidades Administrativas que integran el Fideicomiso en asuntos relacionados a la misma;
- IV. Previo acuerdo con el Director General, representar legalmente al Fideicomiso, cuando se trate de asuntos de su competencia o relacionados con el ejercicio de sus atribuciones, en los juicios o todo tipo de procedimientos contenciosos o administrativo, arbitral ante autoridades judiciales o administrativas, en los que sean parte, tengan el carácter de terceros o les resulte algún interés;
- V. Proponer, integrar, resguardar y dar seguimiento de conformidad a la normatividad aplicable los convenios de coordinación o afectación a celebrar entre el Fideicomiso y los núcleos de población afectados por las obras y proyectos de regeneración de imagen urbana a ejecutar por el Fideicomiso;
- VI. Previo acuerdo con el Director General, proponer, promover e integrar de conformidad a la normatividad aplicable, la celebración de convenios para la adquisición de predios o afectaciones derivadas de las obras y proyectos de regeneración de imagen urbana a ejecutar por el Fideicomiso;
- VII. Autorizar, previo acuerdo con el Director General, los instrumentos y procedimientos que deberá realizar el Fideicomiso, para la colaboración, negociación y concertación entre las instancias públicas, privadas y particulares para la realización y ejecución de las obras y proyectos de regeneración de imagen urbana del Fideicomiso;
- VIII. Llevar el control y seguimiento a las actividades que realicen los prestadores de servicios externos en materia administrativa y judicial, así como llevar el control y resguardo de todos



los contratos o convenios que celebre el Fideicomiso;

- IX. Coadyuvar en solventar las observaciones determinadas en las revisiones que practiquen órganos internos y externos de fiscalización al Fideicomiso;
- X. Llevar el control y resguardo de las actas de Comité Técnico celebradas por el Fideicomiso, y demás documentación de las mismas, así como dar seguimiento a los acuerdos en ellas contenidos;
- XI. Atender y dar seguimiento a las solicitudes de información que se reciban en la Entidad, hasta su total conclusión e intervenir en los demás procedimientos que se deriven de éstas, que sean necesarios ante el Instituto Estatal de Transparencia, Acceso a la Información y Protección de Datos Personales (INFO-NL), en los términos de la Ley de Transparencia y Acceso a la Información Pública del Estado de Nuevo León;
- XII. Delegar Facultades a los Servidores Públicos subalternos de su Dirección, de acuerdo a sus funciones para la atención de asuntos, expedir acuerdos, así como instructivos y, en su caso, oficios que faciliten la operación de la Dirección y retomar las facultades conferidas una vez cumplido el objeto de dicha delegación
- XIII. Instruir y asignar a los servidores públicos de su Dirección en la realización de actividades, tareas y proyectos que contribuyan al cumplimiento de las obligaciones establecidas en el reglamento y demás instrumentos normativos;
- XIV. Auxiliarse en las Direcciones, Coordinaciones, Jefaturas y demás servidores públicos pertenecientes al Fideicomiso para el óptimo desempeño y cumplimiento de sus funciones y responsabilidades, y
- XV. Las demás atribuciones que le confieran las disposiciones jurídicas aplicables o el Director General.

TITULO SEPTIMO DE LA DIRECCIÓN DE CONSTRUCCIÓN

ARTÍCULO 15.- La Dirección de Construcción estará a cargo de un Director, quien tendrá las siguientes atribuciones:

- I. Proponer al Director General las obras y proyectos de regeneración de imagen urbana a desarrollar por el Fideicomiso en concordancia con el marco jurídico vigente;
- II. Previo acuerdo del Director General, formular, desarrollar, evaluar y operar diseños y proyectos integrales, para la construcción, rehabilitación y/o mantenimiento de obras y proyectos de regeneración de imagen urbana a ejecutar por Fideicomiso;



- III. Aplicar la normatividad técnica constructiva para la elaboración de los proyectos ejecutivos de las obras y proyectos de regeneración de imagen urbana programados por el Fideicomiso;
- IV. Ordenar y revisar los levantamientos topográficos, así como los estudios de mecánica de suelos del área asignada para la construcción, y con esas bases elaborar el diseño e ingeniería de las obras y proyectos de regeneración de imagen urbana a ejecutar por Fideicomiso;
- V. Previo acuerdo con el Director General del Fideicomiso coordinar con las autoridades competentes, la existencia de estudios previos de impacto ambiental, ecológico y urbanístico en las áreas geográficas asignadas para la construcción de las obras y proyectos de regeneración de imagen urbana, y en caso de ser necesario, elaborar dichos estudios, de acuerdo a la normatividad aplicable, para definir la factibilidad del proyecto;
- VI. Formular los presupuestos de obra que servirán de base para determinar el techo financiero requerido y cuantía de las obras a realizar por el Fideicomiso;
- VII. Elaborar y en su caso ordenar los cálculos estructurales y revisar las memorias de cálculo, planos y diseños de las obras a realizar por el Fideicomiso;
- VIII. Evaluar y autorizar la ingeniería de detalle, asegurándose que cumpla con la normatividad requerida en las obras a realizar por el Fideicomiso;
- IX. Elaborar los catálogos de conceptos, volumetría y especificaciones para cada obra o proyecto programado y autorizado;
- X. Revisar, modificar y autorizar, en el aspecto técnico, los cambios en los contratos cuando así lo requieran las especificaciones, ajustándose a los términos de la Ley de Obras Públicas para el Estado y Municipios de Nuevo León en materia estatal y la Ley de Obras Públicas y Servicios Relacionados con las Mismas y su Reglamento en materia federal;
- XI. Tramitar ante las instancias que correspondan, la obtención de permisos de construcción ante las autoridades competentes, para las obras y proyectos de regeneración de imagen urbana generados por el Fideicomiso;
- XII. Supervisar y evaluar los trabajos de construcción, rehabilitación y mantenimiento de las obras y proyectos de regeneración de imagen urbana, vigilando que sean acordes a los programas de avance de obra contratados y que cumplan con las especificaciones, normas y calidad requerida en los proyectos;
- XIII. Programar, ejecutar, controlar, supervisar, vigilar y dar seguimiento a las obras que realice el Fideicomiso;
- XIV. Controlar, supervisar y llevar el resguardo de las bitácoras y actas de entrega recepción y planos de las obras que ejecute el Fideicomiso;



- XV. Llevar el manejo y control de la bitácora de la obra a través del supervisor, quien es el representante del Fideicomiso en la obra, en la que se deberán registrar los sucesos relevantes del proceso de construcción y las indicaciones pertinentes dadas por la supervisión al contratista, así como las aclaraciones y/o respuestas que el Contratista considere necesarias;
- XVI. Solicitar la rescisión administrativa del contrato de obra cuando el incumplimiento de las obligaciones contractuales por parte del contratista lo amerite;
- XVII. Una vez terminadas las obras, realizar los cierres y finiquitos financieros, reuniendo la información requerida de acuerdo a la normatividad vigente;
- XVIII. Elaborar y tramitar las actas de entrega-recepción una vez que se concluya el proceso de ejecución de las obras y/o proyectos de regeneración de imagen urbana, obteniendo la firma de las instancias involucradas;
- XIX. Elaborar reportes de los avances físicos y financieros de las obras que se estén ejecutando por parte del Fideicomiso;
- XX. Integrar, operar y custodiar el expediente único de las obras contratadas por el Fideicomiso, con la documentación que cada área genere y haga llegar a esta Dirección;
- XXI. Proponer los formatos y proyectos de respuesta a observaciones o irregularidades derivadas de las revisiones de las áreas fiscalizadoras competentes, respecto del área de su competencia.
- XXII. Delegar Facultades a los Servidores Públicos subalternos de su Dirección, de acuerdo a sus funciones para la atención de asuntos, expedir acuerdos, así como instructivos y, en su caso, oficios que faciliten la operación de la Dirección y retomar las facultades conferidas una vez cumplido el objeto de dicha delegación.
- XXIII. Instruir y asignar a los servidores públicos de su Dirección en la realización de actividades, tareas y proyectos que contribuyan al cumplimiento de las obligaciones establecidas en el reglamento y demás instrumentos normativos;
- XXIV. Auxiliarse en las Direcciones, Coordinaciones, Jefaturas y demás servidores públicos pertenecientes al Fideicomiso para el óptimo desempeño y cumplimiento de sus funciones y responsabilidades, y
- XXV. Las demás atribuciones que le confieran las disposiciones jurídicas aplicables o el Director General.



**TITULO OCTAVO
DE LA DIRECCION DE ADMINISTRACIÓN Y FINANZAS**

ARTÍCULO 16. La Dirección de Administración y Finanzas estará a cargo de un Director, quien tendrá las siguientes atribuciones:

- I. Administrar los recursos materiales, financieros y humanos, de acuerdo a las partidas asignadas al Fideicomiso, de conformidad a las instrucciones del Director General del Fideicomiso;
- II. Gestionar, tramitar, distribuir y entregar los sueldos, remuneraciones, premios económicos, compensaciones, incentivos y pagos por servicios profesionales autorizados, así como del cumplimiento de las obligaciones fiscales a cargo del Fideicomiso;
- III. Proponer, integrar, desarrollar y elaborar el proyecto de presupuesto anual del Fideicomiso, de conformidad a las instrucciones del Director General del Fideicomiso;
- IV. Integrar y elaborar los informes de avances de gestión o cuenta pública de conformidad a las leyes aplicables;
- V. Promover, gestionar y coordinar los programas y cursos de capacitación para los servidores públicos adscritos al Fideicomiso;
- VI. Coadyuvar y participar en los procesos de cambio de servidores públicos y actas de entrega-recepción aplicables a su esfera de competencia y del Fideicomiso, así como tramitar los nombramientos, renunciaciones, cambios de adscripción, promociones, bajas y jubilaciones;
- VII. Proponer y dirigir previo acuerdo con el Director General, las políticas y lineamientos de las relaciones laborales de los servidores públicos adscritos al Fideicomiso en concordancia con las leyes aplicables;
- VIII. Proponer, apoyar y operar el sistema de servicio social y efectuar los trámites de los contratos de prestación de servicios profesionales externos que, para tal efecto, soliciten y requieran por su especialización el Fideicomiso, en apego a las normas establecidas por el área competente;
- IX. Elaborar, gestionar y tramitar los requerimientos y solicitudes de las distintas áreas del Fideicomiso en los rubros de recursos humanos, materiales, financieros, abastecimientos, informática y servicios generales, de acuerdo a las instrucciones recibidas, presupuestos asignados y de conformidad a la autorización del Director General respecto de dichos rubros;
- X. Administrar y operar el gasto de las distintas direcciones que integran el Fideicomiso en concordancia con las políticas y normas aplicables;
- XI. Coordinar, gestionar y tramitar los recursos necesarios para la reparación, mantenimiento,



conservación y operatividad de los vehículos, equipamiento, inmuebles y mobiliario asignados al Fideicomiso, así como llevar, actualizar y controlar el resguardo de estos;

- XII. Administrar y actualizar el servicio integral contable administrativo que requiera el Fideicomiso;
- XIII. Coordinar, crear y dar seguimiento a los distintos procesos de licitación, de obra pública y adquisiciones atendiendo a las disposiciones normativas de las leyes aplicables;
- XIV. Elaborar las convocatorias públicas y bases de licitaciones atendiendo los procesos normativos y administrativos de las mismas;
- XV. Proponer las bases a que deban ajustarse los concursos para la adjudicación de contratos de obra pública y adquisiciones;
- XVI. Desahogar los procedimientos de licitación de obra pública y adquisiciones, en todas sus etapas, conforme a la normatividad aplicable;
- XVII. Revisar y evaluar las propuestas de los procesos de licitación, invitación y adjudicación directa de obra pública y de adquisiciones;
- XVIII. Establecer y definir criterios a seguir en la obtención de información, para elaborar las tarjetas de precios unitarios para las obras, y proyectos del Fideicomiso;
- XIX. Verificar, autorizar y en su caso corregir los análisis de precios unitarios que requieran los presupuestos base;
- XX. Elaborar los presupuestos base de obra pública sujetas a licitación;
- XXI. Controlar, integrar y mantener actualizados los expedientes Técnicos y Financieros de las obras ejecutadas por el Fideicomiso;
- XXII. Integrar, controlar y llevar los avances físicos y financieros de las obras que ejecute el Fideicomiso;
- XXIII. Previo acuerdo con el Director General, representar al Fideicomiso en las actividades, reuniones y acciones ante los comités de adjudicación y fallo de concursos de obra en los cuales participe como usuario;
- XXIV. Formular, gestionar y dar seguimiento a las estimaciones relativas a los avances de la obra en proceso desde su expedición hasta el pago de estas;
- XXV. Analizar y en su caso autorizar las solicitudes de ajuste de precios unitarios de conformidad con la legislación y normatividad establecida;



- XXVI. Recibir, verificar y programar las requisiciones y órdenes de compra enviadas por los responsables de las distintas Direcciones del Fideicomiso y proceder a su trámite de adquisición de acuerdo a la normatividad en la materia;
- XXVII. Proponer los formatos y proyectos de respuesta a observaciones o irregularidades derivadas de las revisiones de las áreas fiscalizadoras competentes, respecto del área de su competencia;
- XXVIII. Delegar Facultades a los Servidores Públicos subalternos de su Dirección, de acuerdo a sus funciones para la atención de asuntos, expedir acuerdos, así como instructivos y, en su caso, oficios que faciliten la operación de la Dirección y retomar las facultades conferidas una vez cumplido el objeto de dicha delegación.
- XXIX. Instruir y asignar a los servidores públicos de su Dirección en la realización de actividades, tareas y proyectos que contribuyan al cumplimiento de las obligaciones establecidas en el reglamento y demás instrumentos normativos;
- XXX. Auxiliarse en las Direcciones, Coordinaciones, Jefaturas y demás servidores públicos pertenecientes al Fideicomiso para el óptimo desempeño y cumplimiento de sus funciones y responsabilidades, y
- XXXI. Las demás atribuciones que le confieran las disposiciones jurídicas aplicables o el Director General.

TITULO NOVENO DEL COMISARIO

ARTÍCULO 17.- A propuesta del Contralor General de la Contraloría y Transparencia Gubernamental, el Titular del Poder Ejecutivo designará y removerá a un Comisario, de acuerdo a lo establecido en la Ley de Administración Financiera para el Estado de Nuevo León, quien será encargado de la supervisión, inspección y auditoría de las finanzas y cuentas públicas del Fideicomiso.

ARTÍCULO 18.- El Comisario tendrá las siguientes facultades:

- I. Vigilar que los gastos, cuentas y administración de los recursos del Fideicomiso se encaminen adecuadamente para el cumplimiento de sus fines, ajustándose en todo momento a lo que dispone el Contrato de Fideicomiso, los planes y presupuestos aprobados, así como otras disposiciones aplicables;
- II. Cumplimiento de sus funciones, sin perjuicio de las tareas que le encomiende la Contraloría y Transparencia Gubernamental;
- III. Rendir un informe anual tanto al Comité Técnico del Fideicomiso como al órgano de vigilancia de la Administración Pública Estatal;



- IV. Recomendar al Comité Técnico del Fideicomiso y a la Dirección General las medidas preventivas y correctivas que sean convenientes para el mejoramiento de la organización y funcionamiento del Fideicomiso;
- V. Asistir a las reuniones del Comité Técnico, con derecho de voz, pero sin voto, y
- VI. Las demás que establezca el Contrato de Fideicomiso, el presente Reglamento Interior u otras disposiciones jurídicas aplicables.

TITULO DECIMO DE LA SUPLENCIA DE LOS TITULARES

ARTÍCULO 19.- El Director General sólo puede ausentarse previa autorización del Titular del Poder Ejecutivo, en sus ausencias temporales menores de quince días naturales, será suplido por el Director que el mismo Director General designe o, en su defecto, por el Director a quien el asunto corresponda según su ámbito de competencia.

Cuando la ausencia del Director General sea mayor o definitiva, el Titular del Poder Ejecutivo podrá nombrar un Encargado del Despacho, en tanto nombra al nuevo Director General, quien tendrá las facultades que le corresponden al Director General.

ARTÍCULO 20.- Las ausencias temporales de los Directores señalados en este Reglamento serán suplidas por el servidor público que estos designen, previo acuerdo con el Director General, quien tendrá las facultades de la autoridad que lo suple.

ARTÍCULOS TRANSITORIOS

ÚNICO. - El presente Reglamento Interior entra en vigor al día siguiente de su publicación en el Periódico Oficial del Estado.

En la ciudad de Monterrey, Nuevo León a los 15 días del mes de Marzo de 2024.


LIC. MAURICIO MONCADA SANTOYO
DIRECTOR GENERAL DEL FIDEICOMISO
FIDEURB NÚMERO BP6823





PODER JUDICIAL DE LA FEDERACIÓN

FORMA H.2

“2023, Año de Francisco Villa, el Revolucionario del Pueblo”

JUZGADO PRIMERO DE DISTRITO EN MATERIA DE EXTINCIÓN DE DOMINIO CON COMPETENCIA EN LA REPÚBLICA MEXICANA Y ESPECIALIZADO EN JUICIOS ORALES MERCANTILES EN EL PRIMER CIRCUITO, EN LA CIUDAD DE MÉXICO

EDICTO

PARA SU PUBLICACIÓN EN EL DIARIO OFICIAL DE LA FEDERACIÓN, EN LA GACETA O PERIÓDICO OFICIAL DEL ESTADO DE NUEVO LEÓN Y EN EL PORTAL DE INTERNET DE LA FISCALÍA GENERAL DE LA REPÚBLICA.

Se comunica a las personas que tengan derecho sobre el numerario consistente en ochocientos cuarenta y siete mil novecientos quince pesos, lo siguiente:

Que en el Juzgado Primero de Distrito en Materia de Extinción de Dominio con Competencia en la República Mexicana y Especializado en Juicios Orales Mercantiles en el Primer Circuito, con sede en la Ciudad de México, se radicó el expediente 21/2023-VI-3, relativo al juicio de extinción de dominio promovido por los Agentes del Ministerio Público de la Federación adscritos a la Unidad Especializada en Materia de Extinción de Dominio, de la Unidad para la Implementación del Sistema Procesal Penal Acusatorio de la Fiscalía General de la República, respecto de dicho numerario, en contra de Beta Centro Cambiario, sociedad anónima de capital variable como demandada y, Armando Arredondo Esparza como persona afectada, por considerar que no se acreditó su legítima procedencia.

Las personas que se crean con derecho sobre el bien señalado, deberán presentarse ante este juzgado de distrito, ubicado en el edificio sede del Poder Judicial de la Federación, en San Lázaro, Eduardo Molina número dos, acceso tres, nivel planta baja, colonia del Parque, código postal 15960, Ciudad de México, dentro del término de treinta días hábiles, contado a partir del día siguiente a la publicación del último edicto, a acreditar su interés jurídico y expresar lo que a su derecho convenga.

Se hace de su conocimiento que se concedió la medida cautelar de ratificación de aseguramiento precautorio del numerario afecto.



4AKAANNP*1

TELÉFONO
5551338100 ext. 7247 y 7248

CORREO
1jdo1ctomedejom@cjf.gob.mx



Expedido en tres tantos en la Ciudad de México, el trece de noviembre de dos mil veintitrés.



Ángel Alejandro Martínez Pérez
Secretario del Juzgado Primero de Distrito en Materia
de Extinción de Dominio con Competencia en la República
Mexicana y Especializado en Juicios Orales Mercantiles en
el Primer Circuito, con sede en la Ciudad de México

08-10-12-12





PODER JUDICIAL DE LA FEDERACIÓN

FORMA B-2

"2024, Año de Felipe Carrillo Puerto, Benemérito del Proletariado, Revolucionario y Defensor del Mayab"

JUZGADO PRIMERO DE DISTRITO EN MATERIA DE EXTINCIÓN DE DOMINIO CON COMPETENCIA EN LA REPÚBLICA MEXICANA Y ESPECIALIZADO EN JUICIOS ORALES MERCANTILES EN EL PRIMER CIRCUITO, EN LA CIUDAD DE MÉXICO

EDICTO

PARA SU PUBLICACIÓN EN EL DIARIO OFICIAL DE LA FEDERACIÓN, EN LA GACETA O PERIÓDICO OFICIAL DE LOS ESTADOS DE COAHUILA Y NUEVO LEÓN Y EN EL PORTAL DE INTERNET DE LA FISCALÍA GENERAL DE LA REPÚBLICA.

Se comunica a las personas que tengan derecho sobre el numerario consistente en setecientos cuarenta y seis mil ciento cincuenta pesos, lo siguiente:

Que en el Juzgado Primero de Distrito en Materia de Extinción de Dominio con Competencia en la República Mexicana y Especializado en Juicios Orales Mercantiles en el Primer Circuito, con sede en la Ciudad de México, se radicó el expediente **2/2024-II-1**, relativo al juicio de extinción de dominio promovido por los Agentes del Ministerio Público de la Federación adscritos a la Unidad Especializada en Materia de Extinción de Dominio, de la Unidad para la Implementación del Sistema Procesal Penal Acusatorio de la Fiscalía General de la República, respecto de dicho numerario, en contra de Grupo Monaz, sociedad anónima de capital variable, como demandado, y Alfredo Linaje Treviño y Javier Alejandro Sánchez Ortiz, como personas afectadas, por considerar que no se acreditó su legítima procedencia.

Las personas que se crean con derecho sobre el bien señalado, deberán presentarse ante este juzgado de distrito, ubicado en el edificio sede del Poder Judicial de la Federación, en San Lázaro, Eduardo Molina número dos, acceso tres, nivel planta baja, colonia del Parque, código postal 15960, Ciudad de México, dentro del término de treinta días hábiles, contado a partir del día siguiente a la publicación del último edicto, a acreditar su interés jurídico y expresar lo que a su derecho convenga.

Se hace de su conocimiento que se concedió la medida cautelar de ratificación de aseguramiento precautorio del numerario afecto.



TELÉFONO
5551338100 ext. 7247 y 7248

CORREO
tjdo1ctomedejor@cjf.gob.mx



Expedido **en tres tantos** en la Ciudad de México, el cinco de marzo de dos mil veinticuatro.

Niza Ivonne Poceros Muñoz
Secretaria del Juzgado Primero de Distrito en Materia de Extinción de Dominio con Competencia en la República Mexicana y Especializado en Juicios Orales Mercantiles en el Primer Circuito, con sede en la Ciudad de México

08-10-12





PODER JUDICIAL DE LA FEDERACIÓN

F020161

ESTADOS UNIDOS MEXICANOS
PODER JUDICIAL DE LA FEDERACIÓN

JUZGADO TERCERO DE DISTRITO EN MATERIA DE EXTINCIÓN DE DOMINIO CON COMPETENCIA EN LA REPÚBLICA MEXICANA Y ESPECIALIZADO EN JUICIOS ORALES MERCANTILES EN EL PRIMER CIRCUITO, CON RESIDENCIA EN LA CIUDAD DE MÉXICO

EDICTO

A ROSA MARÍA RODRÍGUEZ MONTALVO Y CECILIA ZÚÑIGA RODRÍGUEZ (EN SU CALIDAD DE PERSONAS AFECTADAS EN EL JUICIO DE EXTINCIÓN DE DOMINIO 19/2023) Y A CUALQUIER PERSONA QUE CONSIDERE TENER INTERÉS JURÍDICO CONSISTENTE EN LA PÉRDIDA A FAVOR DEL ESTADO, DE LOS DERECHOS DE PROPIEDAD DE:

- USD 52,020 (CINCUENTA Y DOS MIL VEINTE DÓLARES AMERICANOS);
- € 10 (DIEZ EUROS);
- \$3,773 (TRES MIL SETECIENTOS SETENTA Y TRES PESOS 00/100 MONEDA NACIONAL)
- UNA PULSERA DE ORO AMARILLO DE 10 KILATES, PARA DAMA CON ESLABÓN SENCILLO TIPO CUBANO, CON PIEDRAS PRECIOSAS DE DIFERENTES COLORES, CON UNA MEDIDA APROXIMADA DE 18 CENTÍMETROS Y PESO APROXIMADO DE 2.8 GRAMOS, EN BUEN ESTADO Y DE USO Y CONSERVACIÓN;
- UNA GARGANTILLA DE ORO AMARILLO PARA DAMA TIPO FIGARO O TRES POR UNO, CON MEDIDA APROXIMADA DE 51 CENTÍMETROS Y UN PESO APROXIMADO DE 3.9 GRAMOS, EN BUEN ESTADO DE USO Y CONSERVACIÓN;
- UNA GARGANTILLA DE ORO AMARILLO PARA DAMA TIPO CLÁSICO, CON 9 ESFERAS EN COLOR BLANCO, AMARILLO Y ROSA, CON MEDIDA APROXIMADA DE 47 CENTÍMETROS Y UN PESO APROXIMADO DE 4.7 GRAMOS, EN BUEN ESTADO DE USO Y CONSERVACIÓN;
- UN RELOJ PARA DAMA DE LA MARCA (SIC) GUESS, MODELO GW0381L2, EN MATERIAL DE ACERO INOXIDABLE, CON CARATULA Y CAJA EN COLOR AMARILLO, UNA CORONA, PULSO CORREA EN COLOR ROSA EN MATERIAL DE CAUCHO, EN BUEN ESTADO DE USO Y DE CONSERVACIÓN;
- UN RELOJ PARA DAMA DE LA MARCA GUESS, MODELO GW0402L1, EN MATERIA (SIC) DE ACERO INOXIDABLE, CON CARATULA, CAJA Y EXTENSIBLE EN COLOR PLATA, UNA CORONA, EN BUEN ESTADO DE USO Y CONSERVACIÓN; Y,
- DOS ESTUCHES PARA JOYERÍA DE LA MARCA ISABELLA JOYERÍA, EN COLOR VINO, EN BUEN ESTADO DE USO Y CONSERVACIÓN.

EN AUTO DE 29 DE NOVIEMBRE DE 2023, DICTADO EN EL JUICIO DE EXTINCIÓN DE DOMINIO 19/2023, SE ADMITIÓ A TRÁMITE EL JUICIO PROMOVIDO POR LOS AGENTES DEL MINISTERIO PÚBLICO DE LA FEDERACIÓN, ADSCRITOS A LA UNIDAD ESPECIALIZADA EN MATERIA DE EXTINCIÓN DE DOMINIO, DEPENDIENTE DE LA UNIDAD PARA LA IMPLEMENTACIÓN DEL SISTEMA PROCESAL PENAL ACUSATORIO DE LA FISCALÍA GENERAL DE LA REPÚBLICA CONTRA PERLA PATRICIA TREVIÑO ZÚÑIGA, EN SU CALIDAD DE DEMANDADA, ROSA MARÍA RODRÍGUEZ MONTALVO

SECRETARÍA DE ECONOMÍA
ESTADOS UNIDOS MEXICANOS



Y CECILIA ZUÑIGA RODRÍGUEZ EN SU CALIDAD DE PERSONAS AFECTADAS; DE CONFORMIDAD CON EL ARTÍCULO 86 DE LA LEY NACIONAL DE EXTINCIÓN DE DOMINIO, SE ORDENÓ PUBLICAR EL PRESENTE EDICTO A EFECTO DE QUE COMPAREZCAN A JUICIO LAS PERSONAS AFECTADAS, ASÍ COMO, CUALQUIER PERSONA QUE CONSIDERE TENER INTERÉS JURÍDICO CONSISTENTE EN LA PÉRDIDA Y/O POSESIÓN RESPECTO LOS BIENES OBJETOS MATERIA DE LA ACCIÓN DE EXTINCIÓN DE DOMINIO, ESTO ES, DEL NUMERARIO Y DE LOS OBJETOS DE JOYERÍA DESCRITOS ANTERIORMENTE, DE LOS CUALES SE PRESUME QUE SU ORIGEN NO ES DE LEGÍTIMA PROCEDENCIA, YA QUE SE ENCUENTRAN VINCULADOS CON LOS HECHOS ILÍCITOS CONTRA LA SALUD, PREVISTO Y SANCIONADO EN EL NUMERAL 195, AL QUE POSEA ALGUNO DE LOS NARCÓTICOS SEÑALADOS EN EL ARTÍCULO 193, CUANDO ESA POSESIÓN SEA CON LA FINALIDAD DE REALIZAR ALGUNA DE LAS CONDUCTAS PREVISTAS EN EL ARTÍCULO 194 TODOS DEL CÓDIGO PENAL FEDERAL Y OPERACIONES CON RECURSOS DE PROCEDENCIA ILÍCITA, PREVISTO EN EL NUMERAL 400 BIS, FRACCIÓN I, DEL CÓDIGO PENAL FEDERAL, LOS CUALES FUERON ASEGURADOS POR EL AGENTE DEL MINISTERIO PÚBLICO DE LA FEDERACIÓN, TITULAR DE LA CÉLULA III-4, ESTADO DE NUEVO LEÓN, DENTRO DE LA CARPETA DE INVESTIGACIÓN FED/NLE/ESC/0002195/2023, ASÍ COMO POR EL SUSCRITO.

HÁGASE SABER A LAS PERSONAS AFECTADAS QUE DE TENER SU DOMICILIO EN LA CIUDAD DE MÉXICO, PODRÁN ACUDIR A LAS OFICINAS DEL INSTITUTO FEDERAL DE DEFENSORÍA PÚBLICA UBICADAS EN ESTA CIUDAD Y DE TENER SU RESIDENCIA EN OTRA ENTIDAD FEDERATIVA, PODRÁ CONSULTAR LA PÁGINA ELECTRÓNICA DEL DIRECTORIO DE DELEGACIONES DEL INSTITUTO, ADEMÁS EL NÚMERO TELEFÓNICO 800-22-42-428 DEL SERVICIO DEFENSATÉL, PARA SOLICITAR EL SERVICIO DE PERSONAL ESPECIALIZADO, EN LA MODALIDAD QUE SE ESTIME PERTINENTE.

ATENTO A LO ANTERIOR, DEBERÁN COMPARECER ANTE ESTE JUZGADO TERCERO DE DISTRITO EN MATERIA DE EXTINCIÓN DE DOMINIO CON COMPETENCIA EN LA REPÚBLICA MEXICANA Y ESPECIALIZADO EN JUICIOS ORALES MERCANTILES EN EL PRIMER CIRCUITO, CON RESIDENCIA EN LA CIUDAD DE MÉXICO SITO ACCESO 11, NIVEL PLAZA, DEL EDIFICIO SEDE SAN LÁZARO, EDUARDO MOLINA 2, ESQUINA SIDAR Y ROVIROSA, COLONIA DEL PARQUE, ALCALDÍA VENUSTIANO CARRANZA, CÓDIGO POSTAL 15960, DENTRO DEL TÉRMINO DE TREINTA DÍAS HÁBILES SIGUIENTES, CONTADO A PARTIR DE CUANDO HAYA SURTIDO EFECTOS LA PUBLICACIÓN DEL ÚLTIMO EDICTO, A EFECTO DE CONTESTAR LA DEMANDA, ACREDITAR SU INTERÉS JURÍDICO Y EXPRESAR LO QUE A SU DERECHO CONVENGA.

CIUDAD DE MÉXICO
13 DE MARZO DE 2024

JOSÉ JORGE ROJAS LÓPEZ
JUEZ TERCERO DE DISTRITO EN MATERIA DE EXTINCIÓN DE DOMINIO CON COMPETENCIA EN LA REPÚBLICA MEXICANA Y ESPECIALIZADO EN JUICIOS ORALES MERCANTILES EN EL PRIMER CIRCUITO, CON RESIDENCIA EN LA CIUDAD DE MÉXICO.

Rubrica y sello

SECRETARÍA DE DEFENSA PÚBLICA
SECRETARÍA DE DEFENSA PÚBLICA
SECRETARÍA DE DEFENSA PÚBLICA
SECRETARÍA DE DEFENSA PÚBLICA




PODER JUDICIAL DE LA FEDERACIÓN

EVIDENCIA CRIPTOGRAFICA - TRANSACCION

Archivo Firmado:
 77476542_4064000033875771021.p7m
 Autoridad Certificadora:
 Autoridad Certificadora Intermedia del Consejo de la Judicatura Federal
 Firmante(s): 2

FIRMA		Validéz:	BIEN	Vigente
Nombre:	ESMERALDA RAMÍREZ LÓPEZ			
No. serie:	7c 8a 96 2f 63 6a 66 06 00 00 0c 00 00 0c 03 13 65	Revocación:	Ben	No re-ocido
Fecha: (UTC / CDMX)	13/03/24 20:49:52 - 13/03/24 14:49:52	Status:	Ben	Valida
Algoritmo:	RSA - SHA256			
Cadena de firma:	22 85 18 81 91 c7 13 e7 84 86 35 74 42 42 0e 26 02 8f 42 75 9c 51 18 80 12 16 78 71 87 7f 91 23 48 33 18 25 85 ba 72 c4 8c ea 23 1a 73 ea 26 2c 0e 10 8c 44 85 14 3c 0e 80 78 43 19 56 07 07 7e 14 81 7c 45 61 78 44 78 5c 2c 2c 31 2a 24 29 24 89 34 84 e8 07 23 20 19 16 7a 8e 71 8f af 62 73 44 51 86 93 22 a7 48 12 89 4e 47 63 87 07 04 06 53 01 65 9c 27 76 54 8d 6a 1c 85 45 07 32 63 28 89 88 24 0c e3 c1 42 e1 68 28 8c 4c 28 e7 89 89 97 81 c1 0c 0a 28 44 8d 8d 0c 2c 2c 07 ee c9 22 13 07 a1 8c 24 81 81 8a 97 3c 8c 38 65 3c 49 2a 8c 88 13 6c 07 6c 79 48 8f 14 9c 1c ee 41 8c 70 56 43 11 9c 68 9c 2a 57 8c 33 c7 21 48 02 c2 40 2a 35 01 c1 02 1a 9a 87 61 e1 72 6c 72 8c 2c 8c c7 03 78 53 71 51 95 21 70 92 62 21 8a 89 1c 55 58 c2 c3 8a 87 57 79 18 8a 86			
TSP		OCSP		
Fecha: (UTC / CDMX)	13/03/24 20:49:52 - 13/03/24 14:49:52			
Nombre del respondedor:	OCSP ACl del Consejo de la Judicatura Federal			
Emisor del respondedor:	Autoridad Certificadora Intermedia del Consejo de la Judicatura Federal			
Número de serie:	70 6a 64 20 62 6a 56 c3			
TSP		TSP		
Fecha: (UTC / CDMX)	13/03/24 20:49:53 - 13/03/24 14:49:53			
Nombre del emisor de la respuesta TSP:	Autoridad Emisora de Sellos de Tiempo del Consejo de la Judicatura Federal			
Emisor del certificado TSP:	Autoridad Certificadora Intermedia del Consejo de la Judicatura Federal			
Identificador de la respuesta TSP:	112277903			
Datos estampillados:	K22e4hL0q5UuPv0L05VXUu6ns			





PODER JUDICIAL DE LA FEDERACIÓN

Juicio de Extinción de Dominio 16/2023

ESTADOS UNIDOS MEXICANOS.
PODER JUDICIAL DE LA FEDERACIÓN.
JUZGADO SEXTO DE DISTRITO EN MATERIA DE EXTINCIÓN DE DOMINIO, CON
COMPETENCIA EN LA REPÚBLICA MEXICANA Y ESPECIALIZADA EN JUICIOS
ORALES MERCANTILES EN EL PRIMER CIRCUITO, CON RESIDENCIA EN LA CIUDAD
DE MÉXICO

PARA SU PUBLICACIÓN EN EL DIARIO OFICIAL DE LA FEDERACIÓN, O
EN LA GACETA O EN EL PERIÓDICO OFICIAL DEL GOBIERNO DEL ESTADO DE
NUEVO LEÓN; Y, POR INTERNET, EN LA PÁGINA DE LA FISCALÍA.

E D I C T O

AL MARGEN UN SELLO CON EL ESCUDO NACIONAL QUE DICE: ESTADOS
UNIDOS MEXICANOS.

"INSERTO: Se comunica a cualquier persona que tenga un derecho sobre el numerario materia de la acción de extinción de dominio, que en este Juzgado Sexto de Distrito en Materia de Extinción de Dominio, con Competencia en la República Mexicana y Especializada en Juicios Orales Mercantiles en el Primer Circuito, con residencia en la Ciudad de México, mediante provido de CINCO DE DICIEMBRE DE DOS MIL VEINTITRÉS, se admitió a trámite la demanda de extinción de dominio, promovida por Jessie De La Cruz Bravo: Sergio Agustín Posadas Bernal; Fabiola Sánchez Anaya; Jessica Montero Guzmán y Mariana Beatriz Flores Reséndiz, Agentes del Ministerio Público de la Federación adscritos a la Unidad Especializada en Materia de Extinción de Dominio, dependiente de la Unidad para la Implementación del Sistema Procesal Penal Acusatorio en la Fiscalía General de la República, en contra de Erick Faz Peña, misma que se registró con el número de expediente 16/2023, consistente esencialmente en: "SE ADMITE LA DEMANDA, en la cual se ejerce la acción de extinción de dominio (vía y forma propuesta por la parte actora), cuyas pretensiones, son: "A). La declaración judicial de que ha sido procedente la acción de extinción de dominio, respecto del bien objeto de la presente acción, consistente en la cantidad de: \$300,000.00 (TRESCIENTOS MIL PESOS 00/100 M.N.), más los rendimientos e intereses ordinarios y extraordinarios que se generen o pudieran generarse mientras el Instituto para Devolver al Pueblo lo Robado (INDEP) lo administre y hasta la aplicación de los recursos. B). La declaración judicial de extinción de dominio, consistente en la pérdida a favor del Estado por conducto del Gobierno Federal de los derechos de propiedad del numerario referido anteriormente, sin contraprestación ni compensación alguna para la parte demandada o afectada. C). Como consecuencia de lo anterior, una vez que cause ejecutoria la sentencia que llegue a dictarse en el presente asunto, girar atento oficio al Instituto para Devolver al Pueblo lo Robado (INDEP), para los efectos legales conducentes. Asimismo, en cumplimiento al auto de OCHO DE DICIEMBRE DE DOS MIL VEINTITRÉS, con fundamento en los artículos 86 y 193, de la Ley Nacional de Extinción de Dominio, se ordena el emplazamiento al presente juicio, por medio de edictos, a cualquier persona que tenga un derecho sobre el numerario objeto de la acción de extinción de dominio, en razón de los efectos universales del presente juicio, los cuales deberán publicarse por tres veces consecutivas en el Diario Oficial de la Federación o en la Gaceta o en el Periódico Oficial del Gobierno del Estado de Nuevo León; y, por internet, en la página de la Fiscalía, para lo cual se procederá a realizar una relación sucinta de la demanda y del presente auto, a fin de hacer accesible el conocimiento de la notificación a toda persona afectada que considere tener interés jurídico sobre el numerario materia de la acción de extinción de dominio; quien deberá comparecer ante este Juzgado Sexto de Distrito en Materia de Extinción de Dominio, con Competencia en la República Mexicana y Especializado en Juicios Orales Mercantiles en el Primer Circuito, con residencia en la Ciudad de México, ubicado en Edificio sede del Poder Judicial de la Federación, en San Lázaro, Eduardo Molina No. 2, Colonia del Parque, Alcaldía Venustiano Carranza, Ciudad de México, código postal 15960, dentro del término de treinta días hábiles siguientes, contado a partir de cuando haya surtido efectos la publicación del último edicto, a efecto de dar contestación a la demanda, acreditar su interés jurídico y expresar lo que a su derecho convenga.-- COPIAS DE TRASLADO. Se hace del conocimiento de toda persona afectada, que las copias de traslado correspondientes quedan a su disposición en la Secretaría de este Juzgado.-- ESTRADOS. Fijese en los estrados de este órgano jurisdiccional una reproducción sucinta del auto que admitió a trámite la demanda por todo el tiempo que dure el emplazamiento ordenado en el presente acuerdo-- (...) PORTAL DE INTERNET DE LA FISCALÍA GENERAL DE LA REPÚBLICA. Asimismo, la parte actora, deberá llevar a cabo la publicación de la notificación por medio de edicto, a cualquier persona que tenga un derecho sobre el numerario objeto de la acción de extinción de dominio, en razón de los efectos universales del presente juicio, a través del sitio especial habilitado en el portal de internet que para el efecto ha fijado la Fiscalía General de la República; esto es, en la página de internet (...). En la inteligencia que si el motivo de la comparecencia de las partes es a efecto de recoger copias, oficios, comunicaciones oficiales o documentos de valor, con motivo de la tramitación de este asunto, el horario para tal efecto será de lunes a viernes, en un horario de 09:30 y las 14:30 horas. A fin de preservar el principio de imparcialidad, en ningún caso se agendará cita para exponer privadamente a la titular alegatos o puntos de vista sobre los asuntos, por lo que todo lo relacionado con aspectos procesales deberá tener lugar en diligencia o audiencia a la que concurran todos los interesados."

EN LA CIUDAD DE MÉXICO, A VEINTISIETE DE FEBRERO DE DOS MIL
VEINTICUATRO.

YADIRA RODRIGUEZ CONTRERAS.
SECRETARIA DEL JUZGADO SEXTO DE DISTRITO EN MATERIA DE
EXTINCIÓN DE DOMINIO, CON COMPETENCIA EN LA REPÚBLICA MEXICANA Y
ESPECIALIZADA EN JUICIOS ORALES MERCANTILES EN EL PRIMER CIRCUITO,
CON RESIDENCIA EN LA CIUDAD DE MÉXICO.

08-10-12



**MUNICIPIO DE APODACA, NUEVO LEÓN
RESUMEN DE LAS CONVOCATORIAS
DE LICITACIONES PÚBLICAS NACIONALES PRESENCIALES**

De conformidad con lo establecido en el Artículo 31 de la Ley de Adquisiciones, Arrendamientos y Contratación de Servicios del Estado de Nuevo León y demás relativos del Reglamento de la Ley de Adquisiciones, Arrendamientos y Contratación de Servicios del Estado de Nuevo León, así como el 68 del Reglamento de Adquisiciones, Arrendamientos y Servicios del Municipio de Apodaca, Nuevo León, y demás relativos, se convoca a las personas Físicas o Morales a participar en las Licitaciones Públicas Nacionales Presenciales cuyas convocatorias completas que contienen las bases de participación estarán disponibles en: las oficinas de la Dirección de Adquisiciones de la Secretaría de Administración, ubicada en Zaragoza e Hidalgo S/N, Zona Centro de Apodaca, Nuevo León, C.P. 66600 teléfono (81)17722020, de lunes a viernes de 9:00 a 13:30 horas, para la adjudicación de los siguientes bienes y/o servicios que a continuación se describen:

No. de Licitación Pública Nacional	Objeto y/o Descripción de los bienes y/o servicios	Volumen a adquirir	Fecha límite para Adquirir Bases	Junta de Aclaraciones	Recepción y Apertura de Proposiciones Técnicas y Económicas
SDA-DA-LP-01-2024	ADQUISICIÓN Y SUMINISTRO DE CARPETA ASFÁLTICA.	Los establecidos en las bases	23 DE ABRIL DEL 2024	22 DE ABRIL DEL 2024 10:00HRS.	29 DE ABRIL DEL 2024 10:00HRS.
SDA-DA-LP-02-2024	SERVICIOS DE BACHEO, MANTENIMIENTO Y REHABILITACIÓN DE PAVIMENTOS.	Los establecidos en las bases	23 DE ABRIL DEL 2024	22 DE ABRIL DEL 2024 11:00HRS.	29 DE ABRIL DEL 2024 12:00HRS.
SDA-DA-LP-03-2024	ARRENDAMIENTO PURO DE VEHÍCULOS PARA DIVERSAS SECRETARÍAS	Los establecidos en las bases	23 DE ABRIL DEL 2024	22 DE ABRIL DEL 2024 12:00HRS.	29 DE ABRIL DEL 2024 14:00HRS.
SDA-DA-LP-04-2024	ADQUISICIÓN Y SUMINISTRO DE UNIFORMES DEPORTIVOS.	Los establecidos en las bases	23 DE ABRIL DEL 2024	22 DE ABRIL DEL 2024 13:00HRS.	30 DE ABRIL DEL 2024 12:30HRS.

Las Juntas de Aclaraciones y los actos de Recepción y Apertura de Proposiciones Técnicas y Económicas se celebrará el día y hora indicados en éste resumen de las convocatorias, en la sala de juntas de la Consejería Jurídica del Municipio de Apodaca, Nuevo León, ubicada en Calle General Francisco Naranjo Número 412 en el Centro de Apodaca, Nuevo León.

APODACA N.L. A ABRIL DEL 2024


LIC. FRANCISCO JAVIER ESCAREÑO FLORES
SECRETARIO DE ADMINISTRACIÓN

Zaragoza e Hidalgo s/n. Centro, Apodaca, Nuevo León CP 66600
(81) 1772-2020, EXT. 156 administracion@apodaca.gob.mx

Orden No. 717

12





DR. GONZÁLEZ NUEVO LEÓN

"Trabajando con el Corazón"

Acuerdo del H. Ayuntamiento para la Aprobación del Código de Ética y Conducta del Municipio de Doctor González.

Honorables Miembros del Ayuntamiento.

Presente.-

En días anteriores fue turnado a esta Comisión de Gobierno y Reglamentación una solicitud por parte del Tesorero Municipal a fin de emitir el Código de Ética y Conducta del Municipio de Doctor González.

Dicha solicitud obedece a observaciones realizadas por parte de la Auditoría Superior de la Federación, en la revisión realizada al ejercicio 2022 y se sustenta en los siguientes:

CONSIDERANDOS

- i. Que mediante Decreto número 280, publicado en el periódico Oficial del Estado de fecha 06 de Julio de 2017, se crea la Ley del Sistema Estatal Anticorrupción para el Estado de Nuevo León, con el objeto de establecer las bases de coordinación entre el Estado, la Federación, y los Gobiernos Municipales para el funcionamiento del Sistema Estatal previsto en los artículos 113 de la Constitución Política de los Estados Unidos Mexicanos, 109 de la Constitución Política del Estado Libre y Soberano de Nuevo León y la Ley General del Sistema Nacional Anticorrupción, para la prevención, detección y sanción de responsabilidades administrativas y de hechos de corrupción, misma que se registrará por los principios de transparencia y máxima publicidad.
- ii. Que la fracción VII del artículo 2 de la citada Ley pretende asentar las acciones permanentes que aseguren la integridad y el comportamiento ético de los servidores públicos, así como crear las bases mínimas para que todo órgano en el Estado establezca políticas eficaces de ética pública y responsabilidad en el servicio público.
- iii. Que el Municipio no cuenta con un Instrumento Homologado de estas características y es deseo de la actual Administración sumar esfuerzos con el Gobierno Estatal para el Fortalecimiento de su Marco Jurídico en beneficio de sus Ciudadanos.

Derivado de lo anterior se pone a consideración de este cuerpo colegiado la siguiente:

PROPUESTA

Se apruebe el Proyecto de Código de Ética y Conducta del Municipio de Doctor González de acuerdo a lo siguiente:

Palacio Municipal S/N, Zona Centro C.P. 66750 Dr. González, Nuevo León
Tel. 01 (825) 24-10-002, 24-10-148, 24-10-149
e-mail: admon.drgonzalez@gmail.com Gobierno Municipal de Doctor González





DR. GONZÁLEZ NUEVO LEÓN

"Trabajando con el Corazón"

OBJETO

El presente Código de Ética y Conducta tiene por objeto establecer y comunicar a los servidores públicos los principios y valores en los que deberán basar su actuación y apegarse en forma estricta en el correcto desempeño de su empleo, cargo, comisión o función en las dependencias y áreas que conforman la administración pública del Municipio de Dr. González, Nuevo León.

ALCANCE

El Código de Ética y Conducta es de observancia general para los servidores públicos de la administración pública municipal.

El Síndico Municipal, en coordinación con los titulares de las dependencias del Gobierno Municipal, establecerá las acciones necesarias para comunicar y fomentar el conocimiento de los principios y valores que integran este Código.

DE LOS PRINCIPIOS CONSTITUCIONALES

Los Principios constitucionales de legalidad, honradez, lealtad, imparcialidad y eficiencia que todo servidor público debe observar en el desempeño de su empleo, cargo, comisión o función, están establecidos en el artículo 109, fracción III de la Constitución Política de los Estados Unidos Mexicanos y en el artículo 7 de la Ley General de Responsabilidades Administrativas y esto son:

1. Legalidad. Los servidores públicos ejercen las atribuciones que expresamente les confieren las normas jurídicas, por lo que someten su actuación a las facultades previstas en las leyes, reglamentos y demás disposiciones jurídicas que regulan el ejercicio de sus funciones, facultades y atribuciones en el desempeño de su empleo, cargo o comisión.
2. Honradez. Los servidores públicos se conducen en todo momento con rectitud, absteniéndose de utilizar su empleo, cargo o comisión para obtener algún beneficio, provecho o ventaja personal o a favor de terceros. También se abstienen de aceptar o buscar compensaciones, prestaciones, dádivas, obsequios o regalos de cualquier persona u organización, debido a que están conscientes que ello compromete sus funciones y que el ejercicio de cualquier cargo público implica un alto sentido de austeridad y vocación de servicio.
3. Lealtad. Durante el ejercicio de su encargo, los servidores públicos responden a la confianza que le otorga la administración municipal debiendo conducirse con honor, fidelidad y probidad.
4. Imparcialidad. Los servidores públicos dan a todo ciudadano y a la población en general un trato igualitario, absteniéndose de conceder privilegios o preferencias a organizaciones o personas en forma directa o mediante terceros vinculados con el servicio público.
5. Eficiencia. Los servidores públicos procuran el más alto desempeño en la función pública, efectuando las actividades que le son propias con exactitud, precisión, calidad y efectividad en cuanto a costo, tiempo y empleo de recursos materiales y humanos. Asimismo, ejercen su empleo, cargo o comisión procurando en todo momento desarrollar funciones que les permitan el logro de resultados y el cumplimiento de las metas institucionales.

Palacio Municipal S/N, Zona Centro C.P. 66750 Dr. González, Nuevo León
Tel. 01 (825) 24-10-002, 24-10-148, 24-10-149
e-mail: admon.drgonzalez@gmail.com Gobierno Municipal de Doctor González





DR. GONZÁLEZ NUEVO LEÓN

"Trabajando con el Corazón"

MISIÓN

Mejorar la Calidad de vida de los habitantes de Doctor González brindándoles una vida digna, con mejores oportunidades de empleo, formación y salud, en un entorno seguro, limpio y de mejor infraestructura.

VISIÓN


El alcance que se busca es lograr repuntar la calidad de vida de nuestros habitantes siendo punto clave para el Estado y el mundo de atraer Inversión extranjera directa a nuestro municipio.

Queremos que en esta administración 2021 - 2024 se impulse el turismo logrando incluso el aprovechamiento de nuestras áreas protegidas creando estrategias creativas para poner en aito el nombre de Doctor González.

VALORES

Todo servidor público antepondrá en el desempeño de su empleo, cargo, comisión o función, los siguientes valores:

- 1.- Bien común. El compromiso con el bien común implica que el servidor público esté consciente de que el servicio público es un patrimonio que pertenece a todos los mexicanos y que representa una misión que sólo adquiere legitimidad cuando busca satisfacer las demandas sociales y no cuando se persiguen beneficios individuales, por lo que todas sus decisiones y acciones deben estar dirigidas a la satisfacción de las necesidades e intereses de la sociedad, por encima de intereses particulares.
- 2.- Respeto. Los servidores públicos otorgan un trato digno y cordial a las personas en general y a sus compañeros de trabajo, superiores y subordinados, de tal manera que propicien el diálogo cortés y la aplicación armónica de instrumentos que conduzcan al entendimiento y a la consideración de sus derechos.
- 3.- Respeto a los Derechos Humanos. Los servidores públicos, en el ámbito de sus competencias y atribuciones, respetan, garantizan, promueven y protegen los Derechos Humanos, de conformidad con los principios de universalidad, interdependencia, indivisibilidad y progresividad.
- 4.- Iguualdad y no discriminación. Los servidores públicos ejercen sus funciones sin distinción, exclusión, restricción, o preferencia basada en el origen étnico o nacional, el color de piel, la cultura, el sexo, la edad, las discapacidades, la condición social, económica, de salud o jurídica, la religión, la apariencia física, las características genéticas, la situación migratoria, el embarazo, la lengua, las opiniones, las preferencias sexuales, la identidad o filiación política, el estado civil, la situación familiar, las responsabilidades familiares, el idioma, los antecedentes penales o en cualquier otro motivo susceptible de generar, exaltar o promover la discriminación.
- 5.- Equidad de género. Los servidores públicos, en el ámbito de sus competencias y atribuciones, garantizan que tanto mujeres como hombres accedan con las mismas condiciones, posibilidades y

Palacio Municipal S/N, Zona Centro C.P. 66750 Dr. González, Nuevo León
Tel. 01 (825) 24-10-002, 24-10-148, 24-10-149
e-mail: admon.drgonzalez@gmail.com  Gobierno Municipal de Doctor González





DR. GONZÁLEZ NUEVO LEÓN

"Trabajando con el Corazón"

oportunidades a los bienes y servicios públicos; a los programas y beneficios institucionales, y a los empleos, cargos y comisiones gubernamentales.

6.- Entorno Cultural y Ecológico. En el desarrollo de sus actividades, los servidores públicos evitan la afectación del patrimonio cultural y de los ecosistemas del planeta; asumen una férrea voluntad de respeto, defensa y preservación de la cultura y del medio ambiente, y en el ejercicio de sus funciones y conforme a sus atribuciones, promueven en la sociedad la protección y conservación de la cultura y el medio ambiente, al ser el principal legado para las generaciones futuras.

7.- Integridad. Los servidores públicos actúan siempre de manera congruente con los principios que se deben observar en el desempeño de su empleo, cargo, comisión o función, convencidos en el compromiso de ajustar su conducta para que impere en su desempeño una ética que responda al interés público y generen certeza plena de su conducta frente a todas las personas con las que se vincule u observen su actuar.


8.- Cooperación. Los servidores públicos se rigen bajo un ambiente de apoyo, colaboración y ayuda a los ciudadanos, así como hacia sus compañeros y a los terceros que intervienen en la prestación de sus servicios, y propician el trabajo en equipo para alcanzar los objetivos comunes previstos en los planes y programas gubernamentales, generando así una plena vocación de servicio público en beneficio de la colectividad y confianza de los ciudadanos en sus instituciones.

9.- Liderazgo. Los servidores públicos son guía, ejemplo y promotores del Código de Ética y Conducta; fomentan y aplican, en el desempeño de sus funciones, los principios que la Constitución y la ley les impone, así como aquellos valores adicionales que por su importancia son intrínsecos a la función pública.

10.- Justicia. Los servidores públicos deben conducirse invariablemente con apego a las normas jurídicas inherentes a la función que desempeñan. Respetar el Estado de Derecho es una responsabilidad que, más que nadie, debe asumir y cumplir el servidor público. Para ello, es su obligación conocer, cumplir y hacer cumplir las disposiciones jurídicas que regulen el ejercicio de sus funciones.

11.- Transparencia. Los servidores públicos deben velar porque se garantice plenamente la transparencia del servicio público y el derecho fundamental de toda persona a la información pública, sin más limitaciones que las previstas por causa de interés público; garantizar el acceso a la información gubernamental atendiendo con prontitud los requerimientos de acceso y proporcionar la documentación que generan, obtienen, adquieren, transformen o conserven con motivo de sus funciones, y; deben proteger los datos personales y los documentos e información confidencial o reservada que esté bajo su custodia. Asimismo, deben abstenerse de utilizar en beneficio propio, de terceros o para fines ajenos al servicio, la información de la que tengan conocimiento o acceso, con motivo o en ocasión del ejercicio de sus funciones y que no esté destinada para su difusión.

12. Rendición de Cuentas. Los servidores públicos asumen plenamente la responsabilidad que deriva del ejercicio de su empleo, cargo, comisión o función y se sujetan a las evaluaciones y

Palacio Municipal S/N, Zona Centro C.P. 66750 Dr. González, Nuevo León
Tel. 01 (825) 24-10-002, 24-10-148, 24-10-149
e-mail: admon.drگونزاليز@gmail.com  Gobierno Municipal de Doctor González





DR. GONZÁLEZ NUEVO LEÓN

"Trabajando con el Corazón"

procedimientos de control y vigilancia que establece el órgano de control interno, los sistemas de fiscalización y anticorrupción, así como al régimen de responsabilidades y sanciones establecidas en los ordenamientos jurídicos aplicables.

CONDUCTA

Todo servidor público debe tener presente que es un empleado de la administración pública municipal y que la esencia de su deber profesional es representar, servir y velar por los intereses de los habitantes del municipio, dentro del cumplimiento del objeto de la función pública, por lo que, además de los principios y valores señalados con anterioridad, deberá observar las siguientes conductas en el ejercicio de su empleo, cargo, comisión o función:

- 1.- Desempeñar con estricta observancia lo dispuesto en la Constitución y leyes que de ella emanan, aplicables a los servidores públicos sea cual sea su empleo, cargo, comisión o función.
- 2.- Acatar las disposiciones internas emitidas por el Ayuntamiento.
- 3.- Dar cumplimiento a sus funciones con la debida diligencia, experiencia y conocimientos que le son propios a un experto en la materia.
- 4.- Impulsar sus conocimientos y los de sus compañeros en el área de su desempeño, buscando en todo momento una mejora constante, a fin de brindar un mejor servicio.
- 5.- Conducir el desempeño de sus funciones con los más altos estándares de calidad, mismos que denoten una mejora continua en los procesos, trámites y servicios ofrecidos.
- 6.- Realizar su mejor empeño, procurando en todo momento alcanzar los logros propuestos en el cumplimiento de las metas institucionales.
- 7.- En lo no previsto por el ordenamiento jurídico aplicable, actuar con debida diligencia y prudencia, dando siempre prioridad al interés colectivo.
- 8.- Conducirse y fomentar un ambiente de respeto, dignidad y profesionalismo en sus relaciones con la ciudadanía y con los demás servidores públicos.
- 9.- En caso de duda de cómo actuar en una situación específica, deberá conducirse según lo instruya el superior jerárquico.
- 10.- Denunciar ante el órgano de control interno los actos de los que tuviere conocimiento con motivo del ejercicio de sus funciones y que pudieran causar algún daño o perjuicio o constituir un delito o contravención a cualquier normatividad vigente.
- 11.- Fomentar la austeridad que debe imperar en la administración pública y aplicar correctamente los recursos públicos.
- 12.- Abstenerse de aceptar o hacer invitaciones, obsequios, dádivas en cualquier forma en las que el propio servidor público considere que se verá comprometida su imparcialidad.

Palacio Municipal S/N, Zona Centro C.P. 66750 Dr. González, Nuevo León
Tel. 01 (825) 24-10-002, 24-10-148, 24-10-149
e-mail: admon.drgonzalez@gmail.com Gobierno Municipal de Doctor González





DR. GONZÁLEZ NUEVO LEÓN

"Trabajando con el Corazón"

13.- Custodiar, proteger y conservar los bienes del municipio, evitando los abusos, el derroche o desaprovechamiento y destinarlos exclusivamente para los fines a los que están destinados.

Este Código de Ética y Conducta es aplicable a todo servidor público que labora en el Ayuntamiento del Municipio de Dr. González, Nuevo León, independientemente de su nivel jerárquico, cargo o área de adscripción en que se desempeñe.

La inobservancia o incumplimiento de este Código de Ética y de Conducta podría derivar en sanciones contempladas en las disposiciones jurídicas aplicables.

Asimismo, las faltas que se cometan contraviniendo las leyes, los reglamentos, la normatividad, el contrato colectivo de trabajo y el contrato individual de trabajo, deberán denunciarse a través del mecanismo institucional de Quejas y Denuncias ante la instancia competente que es la Sindicatura Municipal.

La difusión y comprensión de este Código de Ética y de Conducta está a cargo del Síndico Municipal, con la colaboración de los titulares de las áreas de las Administración Municipal. Su consulta gratuita estará disponible en la sección de Transparencia del portal oficial de internet del Ayuntamiento del Municipio de Dr. González, Nuevo León.


Por lo anteriormente expuesto y fundado pongo a la consideración de este H. Ayuntamiento el siguiente:

ACUERDO

Único. Se apruebe el Código de Ética y Conducta del Municipio de Doctor González, Nuevo León, en los términos y condiciones descritas en la propuesta integrada en este mismo Documento.

Gírese instrucciones al C. Secretario del Ayuntamiento a fin del que el presente acuerdo se publique en el Periódico Oficial del Estado y en la Gaceta Municipal, de conformidad a lo establecido en el artículo 65 Y 66 fracción II de la Ley de Gobierno Municipal del Estado de Nuevo León.

Así lo acuerdan y firman los miembros de la comisión de Gobernación y Reglamentación del H. Ayuntamiento:

Palacio Municipal S/N, Zona Centro C.P. 66750 Dr. González, Nuevo León
Tel. 01 (825) 24-10-002, 24-10-148, 24-10-149
e-mail: admon.drgonzalez@gmail.com  Gobierno Municipal de Doctor González





DR. GONZÁLEZ
NUEVO LEÓN

"Trabajando con el Corazón"

Admon 2021- 2024

Presidente:

Gloria García Torres
C. Gloria García Torres


Quinta Regidora

Vocal

José Nicolás Huerta González
C. José Nicolás Huerta González
Primer Regidor

Vocal

Liliana Escamilla Robledo
C. Liliana Escamilla Robledo
Segunda Regidora

Palacio Municipal S/N, Zona Centro C.P. 66750 Dr. González, Nuevo León
Tel. 01 (825) 24-10-002, 24-10-148, 24-10-149
e-mail: admon.drgonzalez@gmail.com  Gobierno Municipal de Doctor González




Municipio de Doctor González, Nuevo León
Primer Modificación al Presupuesto de Egresos para el Ejercicio Fiscal 2023
Clasificador por Objeto del Gasto

	Presupuesto Autorizado	Presupuesto Modificado	Modificación
Total	61,283,866.00	3,087,404.87	64,371,270.87
Servicios Personales	24,882,379.00	1,262,180.46	23,620,198.54
Remuneraciones al Personal de Carácter Permanente	19,527,057.00	2,516,888.42	17,010,168.58
Remuneraciones al Personal de Carácter Transitorio	669,126.00	152,817.01	821,943.01
Remuneraciones Adicionales y Especiales	3,709,239.00	402,442.86	4,111,681.86
Seguridad Social	465,377.00	712,349.10	1,177,726.10
Otras Prestaciones Sociales y Económicas	511,580.00	220,801.01	290,778.99
Previsiones	-	-	-
Pago de Estímulos a Servidores Públicos	-	207,900.00	207,900.00
Materiales y Suministros	8,166,738.00	970,928.65	9,137,666.65
Materiales de Administración, Emisión de Documentos y Artículos Oficiales	1,074,635.00	280,713.03	1,355,348.03
Alimentos y Utensilios	692,478.00	209,246.41	901,724.41
Materias Primas y Materiales de Producción y Comercialización	-	-	-
Materiales y Artículos de Construcción y de Reparación	1,718,074.00	53,112.54	1,664,961.46
Productos Químicos, Farmacéuticos y de Laboratorio	17,542.00	119,806.24	137,348.24
Combustibles, Lubricantes y Aditivos	3,805,346.00	190,334.64	3,995,680.64
Vestuario, Blancos, Prendas de Protección y Artículos Deportivos	507,092.00	156,212.19	663,304.19
Materiales y Suministros para Seguridad	-	12,006.00	12,006.00
Herramientas, Refacciones y Accesorios Menores	351,571.00	55,720.68	407,291.68
Servicios Generales	15,233,110.00	1,275,663.66	16,508,773.66
Servicios Básicos	5,273,767.00	1,229,756.04	4,044,010.96
Servicios de Arrendamiento	1,349,152.00	1,119,532.36	2,468,684.36
Servicios Profesionales, Científicos, Técnicos y Otros Servicios	653,338.00	79,234.32	732,572.32
Servicios Financieros, Bancarios y Comerciales	263,601.00	3,616.44	267,217.44
Servicios de Instalación, Reparación, Mantenimiento y Conservación	4,757,519.00	1,866,849.50	2,890,669.50
Servicios de Comunicación Social y Publicidad	124,629.00	97,269.00	27,360.00
Servicios de Traslado y Viáticos	56,900.00	44,650.44	12,249.56
Servicios Oficiales	2,265,670.00	2,816,771.97	5,082,441.97
Otros Servicios Generales	488,534.00	495,033.55	983,567.55
Transferencias, Asignaciones, Subsidios y Otras Ayudas	4,400,802.00	2,647,238.31	1,753,563.69
Transferencias Internas y Asignaciones al Sector Público	-	-	-
Transferencias al Resto del Sector Público	-	-	-
Subsidios y Subvenciones	-	-	-
Ayudas Sociales	4,400,802.00	2,647,238.31	1,753,563.69
Pensiones y Jubilaciones	-	-	-
Transferencias a Fideicomisos, Mandatos y Otros Análogos	-	-	-
Transferencias a la Seguridad Social	-	-	-
Donativos	-	-	-
Transferencias al Exterior	-	-	-
Bienes Muebles, Inmuebles e Intangibles	883,448.00	3,470,649.69	4,354,097.69
Mobiliario y Equipo de Administración	475,700.00	322,218.28	153,481.72
Mobiliario y Equipo Educativo y Recreativo	-	100,300.00	100,300.00
Equipo e Instrumental Médico y de Laboratorio	135,916.00	134,926.00	990.00
Vehículos y Equipo de Transporte	271,832.00	3,436,568.01	3,708,400.01
Equipo de Defensa y Seguridad	-	353,128.00	353,128.00
Maquinaria, Otros Equipos y Herramientas	-	37,797.96	37,797.96
Activos Biológicos	-	-	-
Bienes Inmuebles	-	-	-
Activos Intangibles	-	-	-
Inversión Pública	7,717,389.00	1,279,583.64	8,996,972.64
Obra Pública en Bienes de Dominio Público	4,999,051.00	736,920.53	5,735,971.53
Obra Pública en Bienes Propios	2,718,338.00	542,663.11	3,261,001.11
Proyectos Productivos y Acciones de Fomento	-	-	-
Inversiones Financieras y Otras Provisiones	-	-	-
Inversiones para el Fomento de Actividades Productivas	-	-	-
Acciones y Participaciones de Capital	-	-	-
Compra de Títulos y Valores	-	-	-
Concesión de Préstamos	-	-	-
Inversiones en Fideicomisos, Mandatos y Otros Análogos	-	-	-
Otras Inversiones Financieras	-	-	-
Provisiones para Contingencias y Otras Erogaciones Especiales	-	-	-
Participaciones y Aportaciones	-	-	-
Participaciones	-	-	-



Aportaciones	-	-	-
Convenios	-	-	-
Deuda Pública	-	-	-
Amortización de la Deuda Pública	-	-	-
Intereses de la Deuda Pública	-	-	-
Comisiones de la Deuda Pública	-	-	-
Gastos de la Deuda Pública	-	-	-
Costo por Coberturas	-	-	-
Apoyos Financieros	-	-	-
Adeudos de Ejercicios Fiscales Anteriores (ADEFAS)	-	-	-



 LIC. MAYRA ÁBREGO MONTEMAYOR
 PRESIDENCIA MUNICIPAL
 DR. GONZÁLEZ N.L.
 2021-2024



 C. MIGUEL ÁNGEL GUTIÉRREZ
 TESORERÍA MUNICIPAL
 DR. GONZÁLEZ N.L.
 2021-2024



 C. IGNACIO RODRÍGUEZ
 SINDICATURA MUNICIPAL
 DR. GONZÁLEZ N.L.
 2021-2024




Municipio de Doctor González, N.L.
 Cuenta Pública del Ejercicio Fiscal 2023
 Estado Analítico del Ejercicio del presupuesto de Egresos
 Clasificación por objeto del Gasto (Capítulo y Concepto)
 Del 01 de Enero al 31 de Diciembre de 2023
 (pesos)

Concepto	Egresos					
	Aprobado 1	Ampliaciones/ (Reducciones) 2	Egresos Modificado 3=(1+2)	Devengado 4	Pagado 5	Subejercicio 6=(3-4)
Servicios Personales	24,882,379.00	- 1,262,180.46	23,620,198.54	23,620,198.54	23,620,198.54	-
Remuneraciones al personal de Carácter Permanente	19,527,057.00	- 2,516,888.42	17,010,168.58	17,010,168.58	17,010,168.58	-
Remuneraciones al personal de Carácter Transitorio	669,126.00	152,817.01	821,943.01	821,943.01	821,943.01	-
Remuneraciones Adicionales y Especiales	3,709,239.00	402,442.86	4,111,681.86	4,111,681.86	4,111,681.86	-
Seguridad Social	465,377.00	712,349.10	1,177,726.10	1,177,726.10	1,177,726.10	-
Otras prestaciones Sociales y Económicas	511,580.00	- 220,801.01	290,778.99	290,778.99	290,778.99	-
Provisiones	-	-	-	-	-	-
Pago de Estímulos al Servidor Público	207,900.00	-	207,900.00	207,900.00	207,900.00	-
Materiales y Suministros	8,166,738.00	970,926.65	9,137,664.65	9,137,664.65	9,137,664.65	-
Materiales de Administración, Emisión de Documentos y Artículos Oficiales	1,074,635.00	280,713.03	1,355,348.03	1,355,348.03	1,355,348.03	-
Alimentos y Utensilios	692,478.00	209,246.41	901,724.41	901,724.41	901,724.41	-
Materiales Primas y materiales de Producción y Comercialización	1,718,074.00	- 53,112.54	1,664,961.46	1,664,961.46	1,664,961.46	-
Materiales y Artículos de Construcción y de Reparación	17,542.00	119,806.24	137,348.24	137,348.24	137,348.24	-
Productos Químicos, Farmacéuticos y de Laboratorio	3,805,346.00	190,334.64	3,995,680.64	3,995,680.64	3,995,680.64	-
Combustibles, Lubricantes y Aditivos	507,092.00	156,212.19	663,304.19	663,304.19	663,304.19	-
Vestuario, Blancos, Prendas de Producción y Artículos Deportivos	-	12,006.00	12,006.00	12,006.00	12,006.00	-
Materiales y Suministros para Seguridad	351,571.00	55,720.68	407,291.68	407,291.68	407,291.68	-
Herramientas, Refacciones y Accesorios Menores	15,233,110.00	1,275,663.66	16,508,773.66	16,508,773.66	16,508,773.66	-
Servicios Generales	5,273,767.00	- 1,229,756.04	4,044,010.96	4,044,010.96	4,044,010.96	-
Servicios Básicos	1,349,152.00	1,119,532.36	2,468,684.36	2,468,684.36	2,468,684.36	-
Servicios de Arrendamiento	653,338.00	79,234.32	732,572.32	732,572.32	732,572.32	-
Servicios Profesionales, Científicos, Técnicos y Otros Servicios	263,601.00	3,616.44	267,217.44	267,217.44	267,217.44	-
Servicios Financieros, Bancarios y Comerciales	4,757,519.00	- 1,866,849.50	2,890,669.50	2,890,669.50	2,890,669.50	-
Servicios de Instalación, Reparación, Mantenimiento y Conservación	124,629.00	- 97,269.00	27,360.00	27,360.00	27,360.00	-
Servicios de Comunicación Social y Publicidad	56,900.00	- 44,650.44	12,249.56	12,249.56	12,249.56	-
Servicio de Traslado y Viáticos	2,265,670.00	2,816,771.97	5,082,441.97	5,082,441.97	5,082,441.97	-
Servicios Oficiales	488,534.00	495,033.55	983,567.55	983,567.55	983,567.55	-
Otros Servicios Generales	-	-	-	-	-	-
Total del Gasto Hoja 1	48,282,227.00	984,409.95	49,266,636.95	49,266,636.95	49,266,636.95	-


 LIC. MAYRA ABRIL GARCÍA RAMAYOR
 2021-2024
 PRESIDENTE MUNICIPAL


 C. MIGUEL ÁNGEL GUTIÉRREZ
 TESORERO MUNICIPAL
 2021-2024


 C. IGNACIO RODRÍGUEZ GONZÁLEZ
 2021-2024
 SINDICATURA
 SINDICO MUNICIPAL








Cuenta Pública del Ejercicio Fiscal 2023
 Municipio de Doctor González, N.L.
 Estado Analítico del Ejercicio del presupuesto de Egresos
 Clasificación por objeto del Gasto (Capítulo y Concepto)
 (pesos)

Del 01 de Enero al 31 de Diciembre de 2023

Concepto	Egresos					
	Aprobado 1	Ampliaciones/ (Reducciones) 2	Egresos Modificado 3=(1+2)	Devengado 4	Pagado 5	Subejercicio 6=(3-4)
Transferencias, Asignaciones, Subsidios y Otras Ayudas	4,400,802.00	- 2,647,238.31	1,753,563.69	1,753,563.69	1,753,563.69	-
Transferencias Internas y Asignaciones al Sector Público	-	-	-	-	-	-
Transferencias al Resto del Sector Público	-	-	-	-	-	-
Subsidios y Subvenciones	4,400,802.00	- 2,647,238.31	1,753,563.69	1,753,563.69	1,753,563.69	-
Ayudas Sociales	-	-	-	-	-	-
Pensiones y Jubilaciones	-	-	-	-	-	-
Transferencias a Fideicomisos, Mandatos y Análogos	-	-	-	-	-	-
Transferencias a la Seguridad Social	-	-	-	-	-	-
Donativos	-	-	-	-	-	-
Transferencias al Exterior	-	-	-	-	-	-
Bienes Muebles, Inmuebles e Intangibles	883,448.00	3,470,649.69	4,354,097.69	4,354,097.69	4,354,097.69	-
Mobiliario y Equipo de Administración	475,700.00	322,218.28	153,481.72	153,481.72	153,481.72	0.00
Mobiliario y Equipo Educativo y Recreativo	-	100,300.00	100,300.00	100,300.00	100,300.00	0.00
Equipo e Instrumental Médico y de Laboratorio	135,916.00	134,326.00	990.00	990.00	990.00	0.00
Vehículos y Equipo de Transporte	271,832.00	3,436,568.01	3,708,400.01	3,708,400.01	3,708,400.01	0.00
Equipo de Defensa y Seguridad	-	353,128.00	353,128.00	353,128.00	353,128.00	0.00
Maquinaria, Otros Equipos y Herramientas	-	37,797.96	37,797.96	37,797.96	37,797.96	0.00
Activos Biológicos	-	-	-	-	-	0.00
Infraestructura	-	-	-	-	-	0.00
Activos Intangibles	-	-	-	-	-	0.00
Terrenos	7,717,389.00	-	-	-	-	0.00
Inversión Pública	7,717,389.00	1,279,583.64	8,996,972.64	8,996,972.64	8,996,972.64	0.00
Obra Pública en Bienes de Dominio Público	4,999,051.00	736,920.53	5,735,971.53	5,735,971.53	5,735,971.53	0.00
Obra Pública en Bienes Propios	2,716,338.00	542,663.11	3,261,001.11	3,261,001.11	3,261,001.11	0.00
Edificios no residenciales	-	-	-	-	-	0.00
Terrenos	-	-	-	-	-	0.00
Total del Gasto Hoja 1+2	61,283,866.00	3,087,404.87	64,371,270.87	64,371,270.87	64,371,270.87	-


 LIC. MAYRA ÁBREGO BRONDMAYOR
 PRESIDENTE MUNICIPAL


 C. MIGUEL ÁNGEL GONZÁLEZ CHAVARRIA
 TESORERO MUNICIPAL


 C. IGNACIO RODRÍGUEZ MARTÍNEZ
 SINDICATURA
 2021-2024
 SINDICO MUNICIPAL



Cuenta Pública del Ejercicio Fiscal 2023
 Municipio de Doctor González, N.L.
 Estado Analítico del Ejercicio del presupuesto de Egresos
 Clasificación por objeto del Gasto (Capítulo y Concepto)
 (pesos)

Del 01 de Enero al 31 de Diciembre de 2023

Concepto	Egresos					
	Aprobado 1	Ampliaciones/ (Reducciones) 2	Egresos Modificado 3=(1+2)	Devengado 4	Pagado 5	Subejercicio 6=(3-4)
Inversiones Financieras y Otras Provisiones	-	-	-	-	-	-
Inversiones para el Fomento de Actividades Productivas	-	-	-	-	-	-
Acciones y Participaciones de Capital	-	-	-	-	-	-
Compra de Títulos y Valores	-	-	-	-	-	-
Concesión de Préstamos	-	-	-	-	-	-
Inversiones en Fideicomiso y Mandatos	-	-	-	-	-	-
Otras Inversiones Financieras	-	-	-	-	-	-
Provisiones para Contingencias y otras Erogaciones Especiales	-	-	-	-	-	-
Participaciones y Aportaciones	-	-	-	-	-	-
Participaciones	-	-	-	-	-	-
Aportaciones	-	-	-	-	-	-
Convenios	-	-	-	-	-	-
Deuda Pública	-	-	-	-	-	-
Amortización de la Deuda Pública	-	-	-	-	-	-
Intereses de la Deuda Pública	-	-	-	-	-	-
Comisión de la Deuda Pública	-	-	-	-	-	-
Gastos de la deuda Pública	-	-	-	-	-	-
Costo por Coberturas	-	-	-	-	-	-
Apoyos Financieros	-	-	-	-	-	-
adeudos de Ejercicios Fiscales Anteriores	-	-	-	-	-	-
Total del Gasto Hoja 1+2+3	61,283,866.00	3,087,404.87	64,371,270.87	64,371,270.87	64,371,270.87	-


 LIC. MAYRA ÁBREGO MONTENAYOR
 PRESIDENTE MUNICIPAL


 C. MIGUEL ÁNGEL GUTIERREZ GONZÁLEZ
 TESORERO MUNICIPAL
 DR. GONZÁLEZ N.L.
 2021-2024


 C. IGNACIO BARRIENTOS
 SINDICATO MUNICIPAL
 DR. GONZÁLEZ N.L.



El Municipio de Guadalupe, Nuevo León a través de la Secretaría de Administración y la Dirección de Adquisiciones y en cumplimiento de lo dispuesto en los artículos 134 de la Constitución Política de los Estados Unidos Mexicanos; 1 fracción V, 2, 8, 10 fracción IX, 14, 15, 16, 20, 21, 25 fracción I, 27 fracción II, 29 fracción I, 31, 32, 33, 34, 35, 36, 37, 38, 39, 40, 46, 48, 50, 92, 93, 94 y demás relativos a la Ley de Adquisiciones, Arrendamientos y Contratación de Servicios del Estado de Nuevo León; 1, 5, 41, 55 fracción III, 57, 59, 60, 61, 62, 63, 64, 65, 66, 67, 68, 69, 70, 71, 72, 73, 74, 78, 79, 87, 88, 90, 99, 105, 106, 107, 108 y 109 del Reglamento de la Ley de Adquisiciones, Arrendamientos y Contratación de Servicios del Estado de Nuevo León, en correlación con el artículo 77 de la Ley de Egresos del Estado de Nuevo León para el año 2023; 1, 2, 4 fracción IX, 5, 22 fracciones I, III, IV, V Y XII, 24, 30, 54 fracción I, 55, 56, 63 fracción I, 64, 66, 67, 68, 69, 70, 75, 76, 77, 78, 81, 83, 84, 85, 94, 95, 96, 103, 104, 107 y demás relativos del Reglamento de Adquisiciones, Arrendamientos y Servicios del Municipio de Guadalupe, Nuevo León, así como el acuerdo número 03 del acta número 082 del R. Ayuntamiento de Guadalupe, Nuevo León, **CONVOCA**, a las personas físicas y morales que reúnan la capacidad legal, técnica y económica establecida en las bases a participar en la LICITACIÓN PÚBLICA NACIONAL ANUAL DA-LP-02-24 PARA LA ADQUISICIÓN DE PÓLIZA DE SEGUROS PARA LOS VEHÍCULOS OFICIALES DEL MUNICIPIO DE GUADALUPE, NUEVO LEÓN. Conforme la cantidad, descripción del servicio y especificaciones técnicas que se describen en el Anexo I de las Bases de la Licitación y de acuerdo al siguiente calendario de eventos y requisitos:

No. de Licitación	Descripción	Costo de Inscripción	Fecha Límite para Inscripción	Junta de Aclaraciones	Acto de Presentación de Propuesta Técnica y Económica; y Apertura de Propuesta Técnica	Fallo Técnico y Apertura de Propuesta Económica	Fallo Definitivo
DA-LP-02-24	Adquisición de Póliza de Seguros para los Vehículos Oficiales del Municipio de Guadalupe, Nuevo León.	\$2,500.00	17 de Abril de 2024 A las 12:00 horas	18 de Abril de 2024 A las 11:00 horas	30 de Abril de 2024 A las 11:00 horas	2 de Mayo de 2024 A las 11:00 horas	3 de Mayo de 2024 11:00 horas.

I.- REGISTRO DE PARTICIPANTES:

Los interesados deberán acudir a solicitar su inscripción a las oficinas de la Dirección de Adquisiciones de la Secretaría de Administración, localizada en el 2º piso del Palacio Municipal de Guadalupe, Nuevo León, Teléfono 01 (81) 80306093 y 94 a partir de la fecha de publicación de la presente convocatoria y hasta las 12:00 horas del día 17 de Abril de 2024.

II.- AL MOMENTO DE SU INSCRIPCIÓN LOS INTERESADOS DEBERÁN ENTREGAR LA SIGUIENTE DOCUMENTACIÓN:

- > Registro vigente en el padrón de proveedores del Municipio de Guadalupe, Nuevo León o en su caso la documentación oficial que acredite que la misma se encuentra en trámite.
- > Copia simple de Escritura Pública Constitutiva y Poder ratificado ante Notario Público (para actos de administración), con que acredite la personalidad que ostente el representante de la empresa para participar en la licitación e identificación oficial con fotografía.
- > Declaración bajo protesta de decir verdad, en donde manifieste que no se encuentra en los supuestos de los artículos 37 y 95 de la Ley de Adquisiciones, Arrendamientos y Contratación de Servicios del Estado de Nuevo León; 38, 39 y 40 del Reglamento de la Ley de Adquisiciones, Arrendamientos y Contratación de Servicios del Estado de Nuevo León; y 83 del Reglamento de Adquisiciones, Arrendamientos y Servicios del Municipio de Guadalupe, Nuevo León.

III.- INSCRIPCIÓN Y CONSULTA DE BASES.

La inscripción a la licitación tendrá un costo de \$2,500.00 (Dos Mil Quinientos Pesos 00/100 M.N.). Se podrá realizar el pago correspondiente mediante dinero en efectivo, cheque certificado o de caja a favor del Municipio de Guadalupe Nuevo León acudiendo ante la Dirección de Ingresos de la Secretaría de Finanzas y Tesorería Municipal ubicadas en calle Guadalupe número 120 en el Centro de Guadalupe, Nuevo León, previo registro ante la Dirección de Adquisiciones. En ningún caso el derecho de participación será transferible. De no formalizar su inscripción antes de las 12:00 horas del día 17 de Abril de 2024, los interesados no podrán participar en la presente licitación.

IV.- LUGAR DONDE SE REALIZARÁN LOS EVENTOS:

- > Todos los eventos se realizarán en la Sala de Juntas de la Secretaría de Administración, ubicada en el 2º piso del Palacio Municipal, sito en calle Hidalgo y Barbadillo s/n Centro de Guadalupe, Nuevo León.

V.- CRITERIOS GENERALES DE ADJUDICACIÓN:

- > La convocante con base en el análisis comparativo de las proposiciones admitidas y con base a su presupuesto, emitirá el fallo técnico que serán el fundamento para la emisión de un fallo definitivo. En junta pública o por notificación escrita, se dará a conocer el fallo definitivo mediante el cual se adjudicará el contrato a la persona física y/o moral que, de entre los licitantes reúna las condiciones legales, técnicas y económicas requeridas y garantice satisfactoriamente el cumplimiento del contrato.

VI.-FECHA DE FALLO Y ADJUDICACIÓN

- > El fallo se llevará a cabo el día 3 de Mayo de 2024 a las 11:00 a.m.

VII.- DEL PROCESO DE LICITACIÓN:

- > El Municipio no otorgará anticipos al licitante ganador.
- > La procedencia de los recursos es de origen propio.
- > El idioma en el que se deberán presentar las proposiciones será español.
- > La moneda en que deberá cotizarse la proposición será en Moneda Nacional a dos decimales.
- > De conformidad con lo señalado en los artículos 29 fracción I de la Ley de Adquisiciones, Arrendamientos y Contratación de Servicios del Estado de Nuevo León, 55 fracción III de su Reglamento, y 63 fracción I del Reglamento de Adquisiciones, Arrendamientos y Servicios del Municipio de Guadalupe, Nuevo León, la presente Licitación es de carácter nacional, por lo que solo podrán participar personas físicas o morales de nacionalidad mexicana.
- > En la presente Licitación, NO aceptaran propuestas conjuntas.
- > De conformidad con lo señalado en el artículo 27 fracción II de la Ley de Adquisiciones, Arrendamientos y Contratación de Servicios del Estado de Nuevo León, la presente Licitación es presencial. Los licitantes exclusivamente podrán presentar sus propuestas en forma documental y por escrito.
- > El contrato inicia su vigencia el 3 de Mayo de 2024, el cual deberá de quedar debidamente elaborado y firmado dentro de los 10 días hábiles contados a partir de la fecha de adjudicación.
- > La póliza de fianza solicitada en la presente licitación deberá apegarse a lo establecido en las bases y anexos de las mismas y de acuerdo a los requerimientos, políticas y lineamientos del Municipio de Guadalupe, Nuevo León.
- > El pago se realizará a 30 días naturales después de recibida la factura. (No se realizara ningún pago si no se cuenta con el contrato debidamente terminado y firmado).
- > Ninguna de las condiciones establecidas en las bases de licitación, así como las propuestas presentadas por los participantes podrá ser negociada.

Atentamente
Guadalupe, Nuevo León, abril del 2024


LIC. HÉCTOR GILBERTO RODRÍGUEZ VALLEJO
DIRECTOR DE ADQUISICIONES





**CONVOCATORIA PÚBLICA NO. 07-2024
RESUMEN**

**Licitaciones Públicas Nacionales Presenciales
No. SFYT-DA-28-2024 y SFYT-DA-29-2024**

El Gobierno Municipal de San Nicolás De Los Garza, a través de la Dirección de Adquisiciones de la Secretaría de Finanzas y Tesorería, de conformidad con lo dispuesto por los artículos 1, 2, 92, fracción II, 99, 100 incisos XI y XXIII de la Ley de Gobierno Municipal del Estado de Nuevo León; 4, fracciones XXV, XXVI y XXVIII, 23, Fracción I, 25, Fracción I, 27, 29, Fracción I, 31 y 32 párrafo tercero, de la Ley de Adquisiciones, Arrendamientos y Contratación de Servicios del Estado de Nuevo León; 55 Fracción III, 59, 62 y demás relativos del Reglamento de la Ley de Adquisiciones, Arrendamientos y Contratación de Servicios del Estado de Nuevo León; 2, 8, 11, 13, fracción II, 29, Inciso A), fracción II, inciso F, fracción I, y H, fracciones I, II, séptimo transitorio y demás relativos del Reglamento Orgánico del Gobierno Municipal de San Nicolás De Los Garza, Nuevo León; y 1, 2, 5, 6, 7, 38, 41 al 51 y demás relativos del Reglamento de Adquisiciones, Arrendamientos y Contratación de Servicios del Municipio de San Nicolás De los Garza, N. L.; **CONVOCA**, a las personas físicas y morales, a participar en las **Licitaciones Públicas Nacionales Presenciales, No. SFYT-DA-28-2024 y SFYT-DA-29-2024** de acuerdo a lo siguiente:

No. Licitación/ carácter/ modalidad	Mínimo	Máximo	Descripción General	Cierre para obtención de bases y registro de participantes	Junta de Aclaraciones Fecha / hora	Presentación de Propuestas y Apertura de Propuesta Técnica	Fallo técnico y apertura de propuesta económica	Fallo	Firma del Contrato
SFYT-DA-28-2024 Nacional Presencial	4 UNIDADES	10 UNIDADES	ADQUISICIÓN DE VEHICULOS NUEVOS, CON EQUIPAMIENTO PARA DIVERSAS ÁREAS DEL MUNICIPIO DE SAN NICOLAS DE LOS GARZA, N.L.	18/04/2024 12:00 HRS.	19/04/2024 10:00 HRS.	29/04/2024 10:00 HRS.	29/04/2024 11:00 HRS.	02/05/2024 10:00 HRS.	03/05/2024
SFYT-DA-29-2024 Nacional Presencial	3 TORRES	6 TORRES	ARRENDAMIENTO DE TORRES DE OBSERVACIÓN Y VIDEOVIGILANCIA, PARA EL MUNICIPIO DE SAN NICOLAS DE LOS GARZA, N.L.	18/04/2024 12:00 HRS.	19/04/2024 11:00 HRS.	29/04/2024 12:00 HRS.	29/04/2024 13:00 HRS.	02/05/2024 11:00 HRS.	03/05/2024

A) REQUISITOS QUE DEBEN CUMPLIR LOS INTERESADOS PARA SU REGISTRO EN EL PROCESO Y LA OBTENCIÓN DE BASES.

1.-Presentar escrito, en hoja membretada, mecanografiada y firmado en original por el Representante Legal de la persona moral o en su caso la Persona Física, para solicitar registro a participar y obtención de bases que incluya el número y descripción general de la licitación correspondiente, en horario de 09:00 horas a 12:00 horas, en días hábiles, en las oficinas de la Dirección de Adquisiciones de la Secretaría de Finanzas y Tesorería, ubicada en la Presidencia Municipal, en la Calle Juárez, No. 100 col. Centro del Municipio de San Nicolás de Los Garza, N. L.

2.- Copia simple de la cédula de alta vigente o refrendo vigente en el registro del Padrón de Proveedores y Prestadores de Servicios del Municipio de San Nicolás De Los Garza, N.L.; en caso de no contar con la misma, deberá presentar:

Juárez No. 100, Centro,
San Nicolás de los Garza N.L.
presidencia@sanicolos.gob.mx
T: 81-8158-1200



ONU HABITAT
POR UN MEJOR FUTURO URBANO

GobSanNicolos
www.sanicolas.gob.mx





SAN NICOLÁS
DE LOS GARZA
GOBIERNO DE LA CIUDAD

GOBIERNO MUNICIPAL DE SAN NICOLÁS DE LOS GARZA, NUEVO LEÓN
SECRETARÍA DE FINANZAS Y TESORERÍA
DIRECCIÓN DE ADQUISICIONES
RESUMEN DE CONVOCATORIA No. 07-2024

SECRETARÍA DE
FINANZAS Y TESORERÍA

- a) Persona física: Copia simple del R.F.C.; copia simple de identificación oficial con fotografía del licitante y curriculum empresarial.
- b) Persona moral: Copia simple del acta constitutiva y sus modificaciones en su caso (las cuales deberán estar relacionadas cronológicamente); copia simple del poder del representante legal; copia simple del R.F.C.; copia simple de la identificación oficial con fotografía del representante legal y curriculum empresarial.

Además, en caso de acudir una persona distinta al representante legal de la persona moral o distinta a la persona física, deberá presentar Poder simple, para realizar el trámite de registro y obtención de bases, en hoja membretada, mecanografiada y firmado en original por quien otorga el poder, acompañada de la copia de identificación oficial de quien otorga el poder y copia de identificación oficial de quién recibe el poder para realizar el trámite.

B) DE LA ENTREGA DE LOS BIENES Y/O SERVICIOS.

1.- En la Licitación Pública Nacional Presencial No.- SFYT-DA-28-2024, El plazo máximo para la entrega de camionetas y autos sedán será de 10 días naturales, a partir de la firma del Contrato.

El plazo máximo para la entrega de camiones será de 30 días naturales, a partir de la firma del Contrato.

2.- En la Licitación Pública Nacional Presencial No.- SFYT-DA-29-2024, El plazo máximo para la entrega de las Torres será de 15 días naturales, a partir de la firma del Contrato.

La convocante, en base al análisis comparativo de las propuestas admitidas y previa opinión y dictamen del Comité de Adquisiciones, emitirá el fallo mediante el cual se adjudicará el contrato respectivo, a quien reúna las condiciones legales, técnicas y económicas requeridas y que garanticen satisfactoriamente el cumplimiento de los requerimientos de los bienes y servicios objeto de la presente convocatoria.

San Nicolás De Los Garza, Nuevo León.
Abril del 2024

[Firma manuscrita]
LIC. ROLANDO OLIVERIO RODRÍGUEZ HERNÁNDEZ
SECRETARIO DE FINANZAS Y TESORERO

Juárez No. 100, Centro,
San Nicolás de los Garza N.L.
presidencia@sanicolos.gob.mx
T: 81-8158-1200



ONU HABITAT
POR UN MEJOR FUTURO URBANO

GobSanNicolas
www.sanicolas.gob.mx

Orden No. 715

12

108



Monterrey, Nuevo León - Viernes - 12 de Abril de 2024

Periódico Oficial



ACUERDO No. PM/DGAJ(SRA)93/2024

EL SUSCRITO, C. LIC. MIGUEL BERNARDO TREVIÑO DE HOYOS, PRESIDENTE MUNICIPAL DE SAN PEDRO GARZA GARCÍA, NUEVO LEÓN, RESPONSABLE DIRECTO DE LA ADMINISTRACIÓN PÚBLICA MUNICIPAL Y ENCARGADO DE VELAR POR LA CORRECTA EJECUCIÓN DE LOS PROGRAMAS DE OBRAS Y SERVICIOS, ACORDE A LO ESTABLECIDO POR EL ARTÍCULO 17, FRACCIÓN I DE LA LEY DE GOBIERNO MUNICIPAL DEL ESTADO DE NUEVO LEÓN; Y

CONSIDERANDO

PRIMERO. Que el C. ING. CARLOS DOMÍNGUEZ AHEDO, Secretario del Republicano Ayuntamiento del Municipio de San Pedro Garza García, Nuevo León, justificadamente se ausentará de sus funciones del día 25-veinticinco al día 29-veintinueve de marzo, y del día 1-primerio al día 5-cinco de abril de 2024-dos mil veinticuatro.

SEGUNDO. Que la ausencia temporal del Secretario del Republicano Ayuntamiento no constituye obstáculo para que se sigan prestando los servicios que por disposición del artículo 26 del Reglamento Orgánico de la Administración Pública Municipal de San Pedro Garza García, Nuevo León le corresponde a dicha dependencia pública.

En razón a lo anterior y en pleno ejercicio de las atribuciones y responsabilidades conferidas por el artículo 35, letra A, fracción XIII, y letra B, fracción III de la Ley de Gobierno Municipal del Estado de Nuevo León, en concordancia con lo dispuesto por el artículo 96 del Reglamento Orgánico de la Administración Pública Municipal de San Pedro Garza García, Nuevo León, tengo a bien emitir el siguiente:

ACUERDO DE SUPLENCIA POR AUSENCIA

ÚNICO. Para ejercer las facultades propias del C. ING. CARLOS DOMÍNGUEZ AHEDO, Secretario del Republicano Ayuntamiento del Municipio de San Pedro Garza García, Nuevo León, durante su ausencia, se designa de manera temporal con el carácter de Encargado del Despacho de la Secretaría del Republicano Ayuntamiento, al C. LIC. JOSÉ RAMÍREZ DE LA ROSA, quien actualmente se encuentra adscrito a dicha Secretaría como Director de Gobierno, ello para el período del día 25-veinticinco al día 29-veintinueve de marzo de 2024-dos mil veinticuatro; de igual forma, se designa de manera temporal con el carácter de Encargado del Despacho de la Secretaría del Republicano Ayuntamiento, al C. LIC. ROBERTO CANTÚ FLORES, quien actualmente se encuentra adscrito a dicha Secretaría como Director de Control y Servicios, ello para el período del día 1-primerio al día 5-cinco de abril de 2024-dos mil veinticuatro; ambos con las responsabilidades inherentes respectivas, sabedores de que sabrán desempeñarlas cumpliendo con los principios de legalidad, imparcialidad, eficacia y eficiencia que rigen la prestación del servicio público.

Así lo acuerda y firma el C. LIC. MIGUEL BERNARDO TREVIÑO DE HOYOS, Presidente Municipal de San Pedro Garza García, Nuevo León, ante la fe del C. ING. CARLOS DOMÍNGUEZ AHEDO, Secretario del Republicano Ayuntamiento, en fecha 15-quinze de marzo de 2024-dos mil veinticuatro.


C. LIC. MIGUEL BERNARDO TREVIÑO DE HOYOS
PRESIDENTE MUNICIPAL


C. ING. CARLOS DOMÍNGUEZ AHEDO
SECRETARIO DEL REPUBLICANO AYUNTAMIENTO

Republicano
Ayuntamiento

Asuntos Jurídicos

Los Aldama 403 Nte., Centro, SPGG, N.L.

T. 818400 4509

Orden No. 714

12





http://sistec.nl.gob.mx/Transparencia_2015_LyPOE/Acciones/PeriodicoOficial.aspx